


# MIEJSCOWY PLAN ZAGOSPODAROWANIA PRZESTRZENNEGO DLA CZĘŚCI WSI ODRANO WOLA W REJONIE UL. MALARSKIEJ W GMINIE GRODZISK MAZOWIECKI

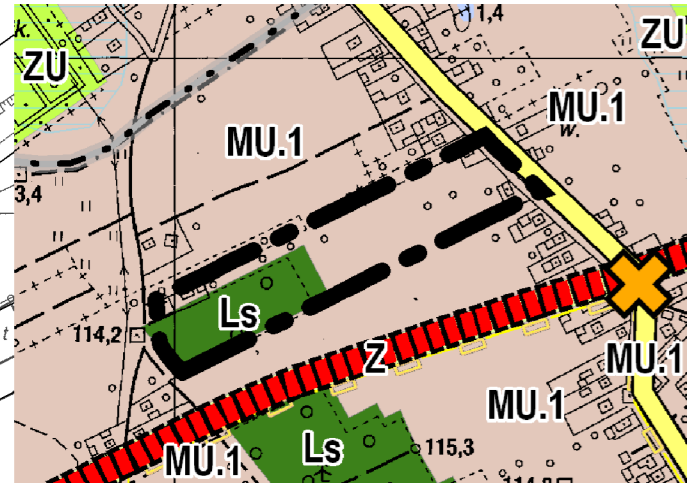
RYSUNEK PLANU

SKALA 1:1 000

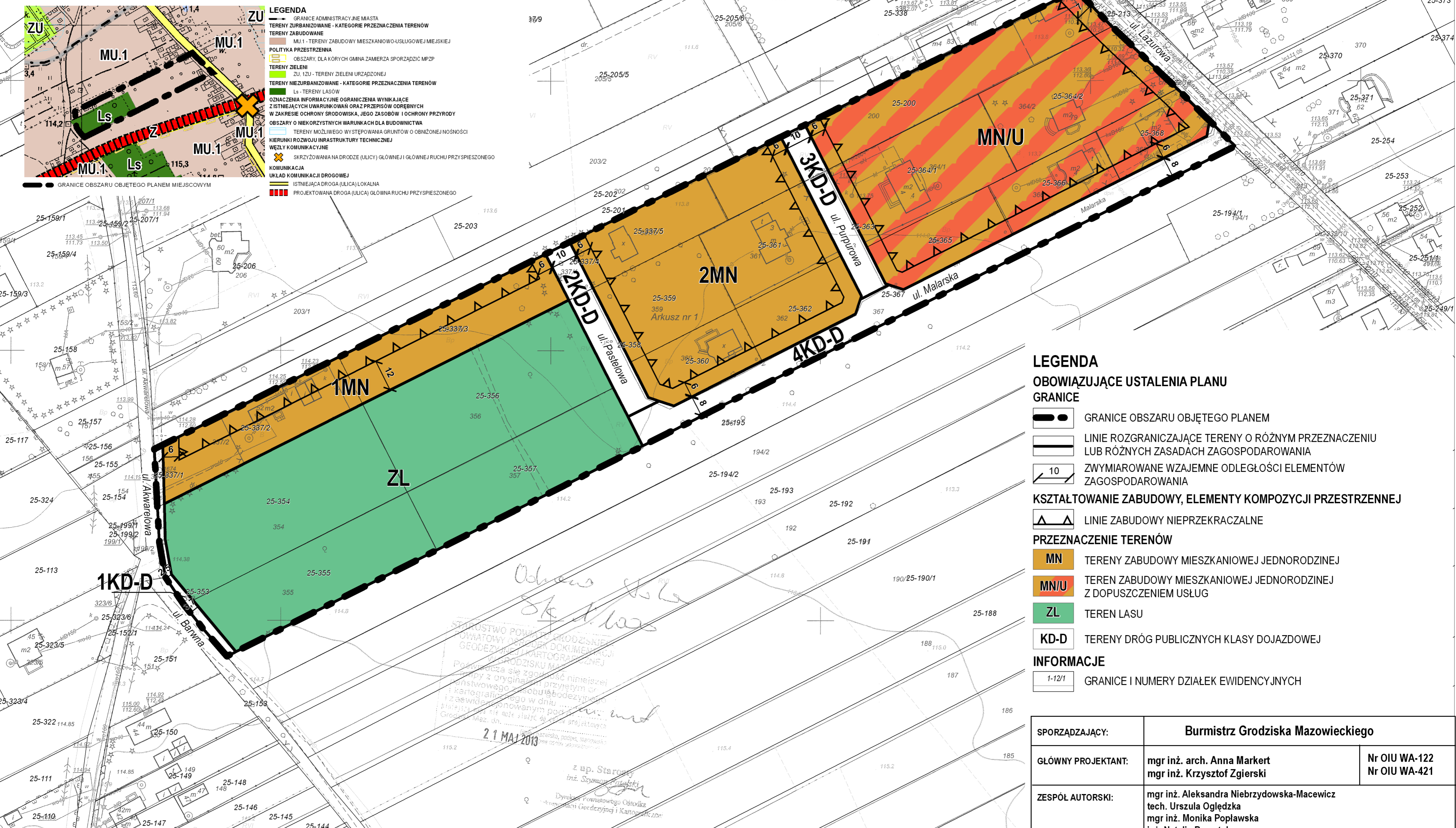


ZAŁĄCZNIK NR 1  
DO UCHWAŁY NR 760/2014  
RADY MIEJSKIEJ  
W GRODZISKU MAZOWIECKIM  
Z DNIA 28 MAJA 2014 r.

WYRYS Z RYSUNKU STUDIUM UWARUNKOWAŃ I KIERUNKÓW ZAGOSPODAROWANIA PRZESTRZENNEGO  
GMINY GRODZISK MAZOWIECKI  
UCHWAŁA NR 588/2010 RADY MIEJSKIEJ W GRODZISKU MAZOWIECKIM Z DNIA 3 MARCA 2010 R.  
ZMIENIONA UCHWAŁĄ NR 337/2012 RADY MIEJSKIEJ W GRODZISKU MAZOWIECKIM Z DNIA 22 MAJA 2012 R.



- LEGENDA**
- GRANICE ADMINISTRACYJNE MIASTA
  - TERENY ZIEMIOUŻYTKOWANE - KATEGORIE PRZEZNACZENIA TERENÓW
  - TERENY ZABUDOWANE
  - MU.1 - TERENY ZABUDOWY MIESZKANIOWO-USŁUGOWEJ I MIEJSKIEJ
  - POLITYKA PRZESTRZENNA
  - OBSZARY DLA KÓRYCH GMINA ZAMIERZA SPORZĄDZIĆ MPZP
  - TERENY ZIELENI
  - ZU, L2U - TERENY ZIELENI URZĄDZONEJ
  - TERENY NIEZURBANIZOWANE - KATEGORIE PRZEZNACZENIA TERENÓW
  - Ls - TERENY LASÓW
  - OZNACZENIA INFORMACYJNE OGRANICZENIA WYNIKAJĄCE Z ISTNIEJĄCYCH UWARUNKOWAŃ ORAZ PRZEPISÓW ODREBNYCH W ZAKRESIE OCHRONY ŚRODOWISKA, JEGO ZASOBÓW I OCHRONY PRZYRODY
  - OBSZARY O NIEKORZYSTNYCH WARUNKACH DLA BUDOWNICTWA
  - TERENY MOŻLIWEGO WYSTĘPOWANIA GRUNTÓW O OBNIŻEJ NOŚNOŚCI
  - KIERUNKI ROZWOJU INFRASTRUKTURY TECHNICZNEJ
  - WĘZŁY KOMUNIKACYJNE
  - SKRZYŻOWANIA NA DRODZE (ULICY) GŁÓWNEJ I GŁÓWNEJ RUCHU PRZYSPIESZONEGO
  - KOMUNIKACJA
  - UKŁAD KOMUNIKACJI DROGOWEJ
  - ISTNIEJĄCA DROGA (ULICA) LOKALNA
  - PROJEKTOWANA DROGA (ULICA) GŁÓWNA RUCHU PRZYSPIESZONEGO



- LEGENDA**
- OBYWIAZUJĄCE USTALENIA PLANU**
- GRANICE**
- GRANICE OBSZARU OBJĘTEGO PLANEM
  - LINIE ROZGRANICZAJĄCE TERENY O RÓŻNYM PRZEZNACZENIU LUB RÓŻNYCH ZASADACH ZAGOSPODAROWANIA
  - ZWYMIAROWANE WZAJEMNE ODLEGŁOŚCI ELEMENTÓW ZAGOSPODAROWANIA
- KSZTAŁTOWANIE ZABUDOWY, ELEMENTY KOMPOZYCJI PRZESTRZENNEJ**
- LINIE ZABUDOWY NIEPRZEKRACZALNE
- PRZEZNACZENIE TERENÓW**
- MN** TERENY ZABUDOWY MIESZKANIOWEJ JEDNORODZINEJ
  - MN/U** TEREN ZABUDOWY MIESZKANIOWEJ JEDNORODZINEJ Z DOPUSZCZENIEM USŁUG
  - ZL** TEREN LASU
  - KD-D** TERENY DRÓG PUBLICZNYCH KLASY DOJAZDOWEJ
- INFORMACJE**
- 1-12/1 GRANICE I NUMERY DZIAŁEK EWIDENCYJNYCH

*Odrano Wola*  
*Sk. 1/2013*

STAROSTWO POWIATOWE GRODZISK MAZOWIECKI  
BIURO GŁÓWNEJ KARTOGRAFICZNEJ  
W GRODZISKU MAZOWIECKIM

Poproszę się zgodzić niniejszej kopii z oryginałem przyjętym do kartograficznego w dniu 21.05.2013 r. z ewidencjonowanym pod numerem 1/2013 Grodzisk Maz. dn. 21.05.2013

z up. Starosta  
inż. Szymon Gajda  
Dyrektor Powiatowego Ośrodka  
Wymiarów Geodezyjnej i Kartograficznej

SPORZĄDZAJĄCY:	Burmistrz Grodziska Mazowieckiego	
GŁÓWNY PROJEKTANT:	mgr inż. arch. Anna Markert mgr inż. Krzysztof Zgierski	Nr OIU WA-122 Nr OIU WA-421
ZESPÓŁ AUTORSKI:	mgr inż. Aleksandra Niebrzydowska-Maciewicz tech. Urszula Ogłędzka mgr inż. Monika Popławska inż. Natalia Brzostek	