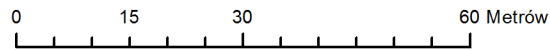


# MIEJSCOWY PLAN ZAGOSPODAROWANIA PRZESTRZENNEGO DLA CZĘŚCI TERENU MIASTA GRODZISK MAZOWIECKI JEDNOSTKA A11

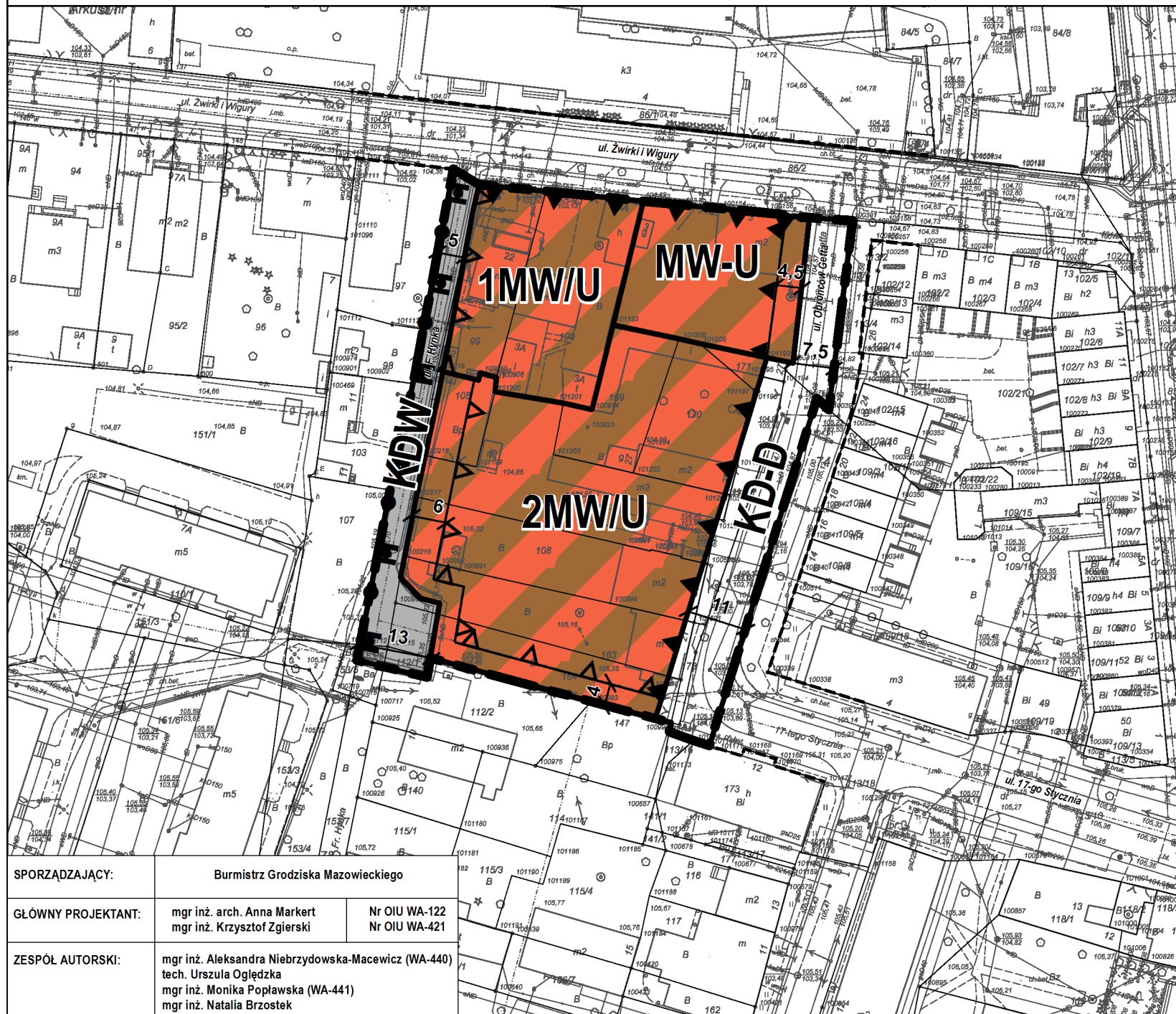
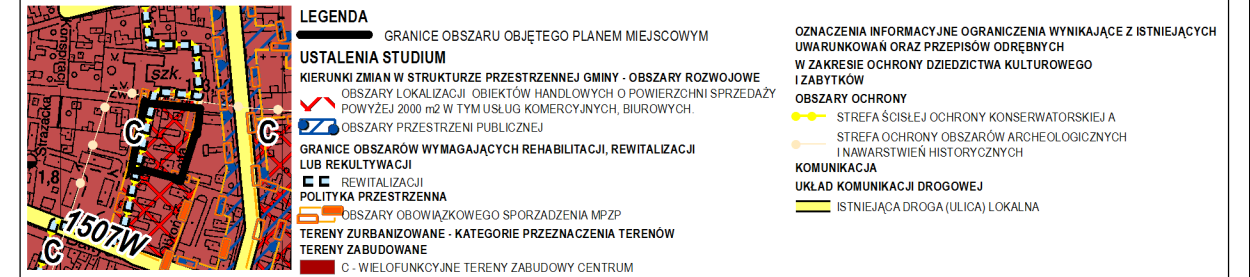
## RYSUNEK PLANU

SKALA 1:1 000



ZAŁĄCZNIK NR 1  
DO UCHWAŁY NR .....  
RADY MIEJSKIEJ  
W GRODZISKU MAZOWIECKIM  
Z DNIA ..... R.

WYRYS Z RYSUNKU STUDIUM UWARUNKWAŃ I KIERUNKÓW ZAGOSPODAROWANIA PRZESTRZENNEGO GMINY GRODZISK MAZOWIECKI  
UCHWAŁA NR 588/2010 RADY MIEJSKIEJ W GRODZISKU MAZOWIECKIM Z DNIA 3 MARCA 2010 R.  
ZMIENIONA UCHWAŁĄ NR 337/2012 RADY MIEJSKIEJ W GRODZISKU MAZOWIECKIM Z DNIA 22 MAJA 2012 R.



## LEGENDA

### OBOWIĄZUJĄCE USTALENIA PLANU GRANICE

- GRANICE OBSZARU OBJĘTEGO PLANEM
- LINIE ROZGRANICZAJĄCE TERENY O RÓŻNYM PRZEZNACZENIU LUB RÓŻNYCH ZASADACH ZAGOSPODAROWANIA
- ZWYMIAROWANE WZAJEMNE ODLEGŁOŚCI ELEMENTÓW ZAGOSPODAROWANIA

### OCHRONA DZIEDZICTWA KULTUROWEGO I ZABYTKÓW

- GRANICA STREFY OCHRONY KONSERWATORSKIEJ - STREFA ŚCISLEJ OCHRONY KONSERWATORSKIEJ A

### KSZTAŁTOWANIE ZABUDOWY I ZAGOSPODAROWANIA TERENU, ELEMENTY KOMPOZYCJI PRZESTRZENNEJ

- LINIE ZABUDOWY NIEPRZEKACZALNE
- LINIE ZABUDOWY OBOWIĄZUJĄCE
- GRANICA OBSZARÓW WYMAGAJĄCYCH PRZEKSZTAŁCENI - REWITALIZACJI

### PRZEZNACZENIE TERENÓW

- TERENY ZABUDOWY MIESZKANIOWEJ WIELORODZINNEJ Z DOPUSZCZENIEM USŁUG
- TEREN ZABUDOWY MIESZKANIOWEJ WIELORODZINNEJ I USŁUG
- TEREN DROGI/ULICY PUBLICZNEJ KLASY DOJAZDOWEJ
- TEREN DROGI WEWNĘTRZNEJ

### INFORMACJE

- 17 GRANICE (ORIENTACYJNE) DZIAŁEK, NUMERY DZIAŁEK EWIDENCYJNYCH
- LINIE ROZGRANICZAJĄCE DRÓG POZA OBSZAREM PLANU

SPORZĄDZAJĄCY:	Burmistrz Grodziska Mazowieckiego	
GŁÓWNY PROJEKTANT:	mgr inż. arch. Anna Markert mgr inż. Krzysztof Zgierski	Nr OIU WA-122 Nr OIU WA-421
ZESPÓŁ AUTORSKI:	mgr inż. Aleksandra Niebrzydowska-Maciewicz (WA-440) tech. Urszula Ogledzka mgr inż. Monika Popławska (WA-441) mgr inż. Natalia Brzostek	