




MIEJSCOWY PLAN ZAGOSPODAROWANIA PRZESTRZENNEGO DLA CZĘŚCI WSI KSIĄŻENICE I URSZULIN PO PÓŁNOCNEJ STRONIE ULICY OLSZOWEJ W GMINIE GRODZISK MAZOWIECKI - ETAP II OBSZAR 2A, OBSZAR 3A, OBSZAR 4 I OBSZAR 5

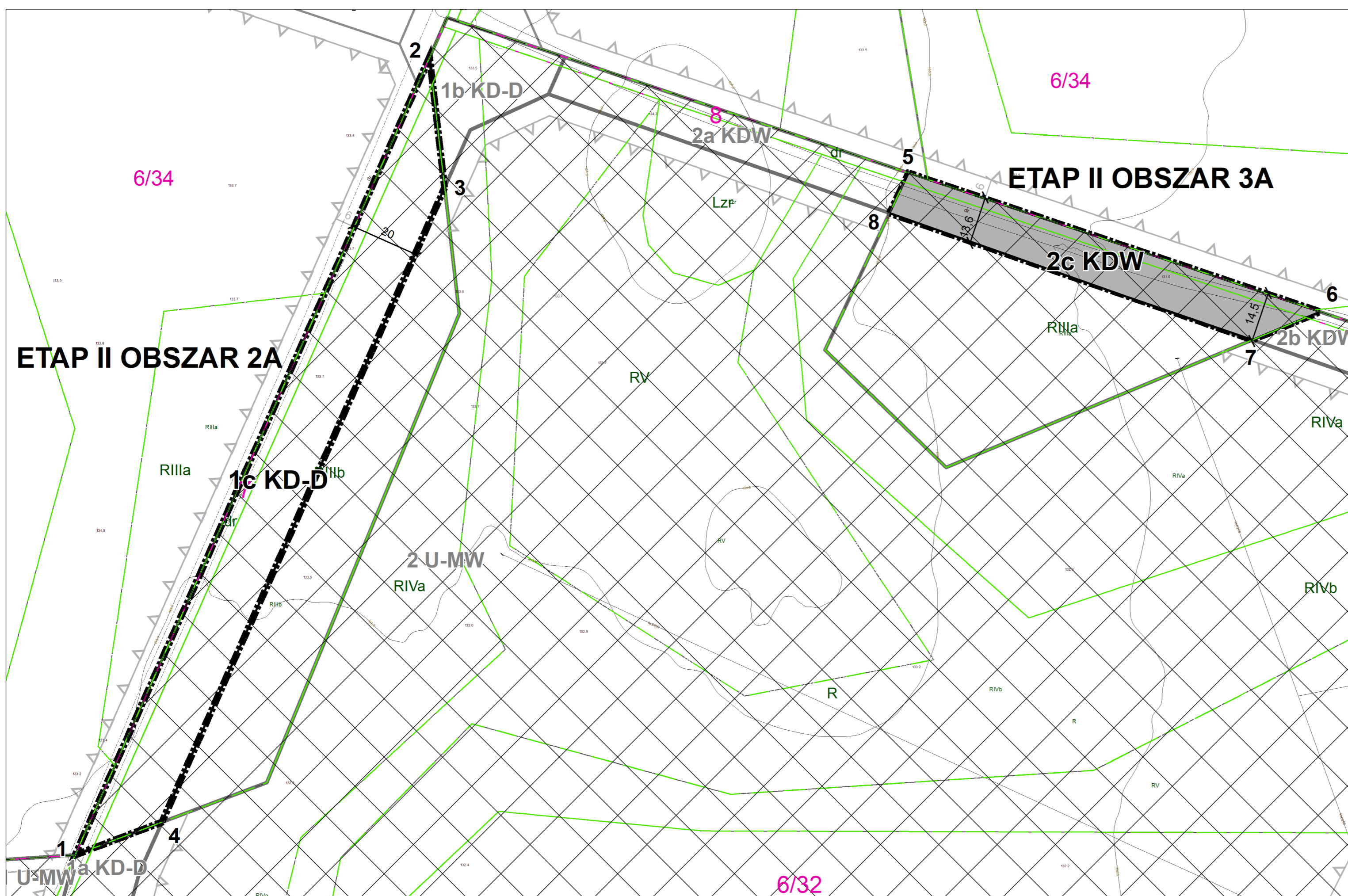


SKALA 1 : 1 000

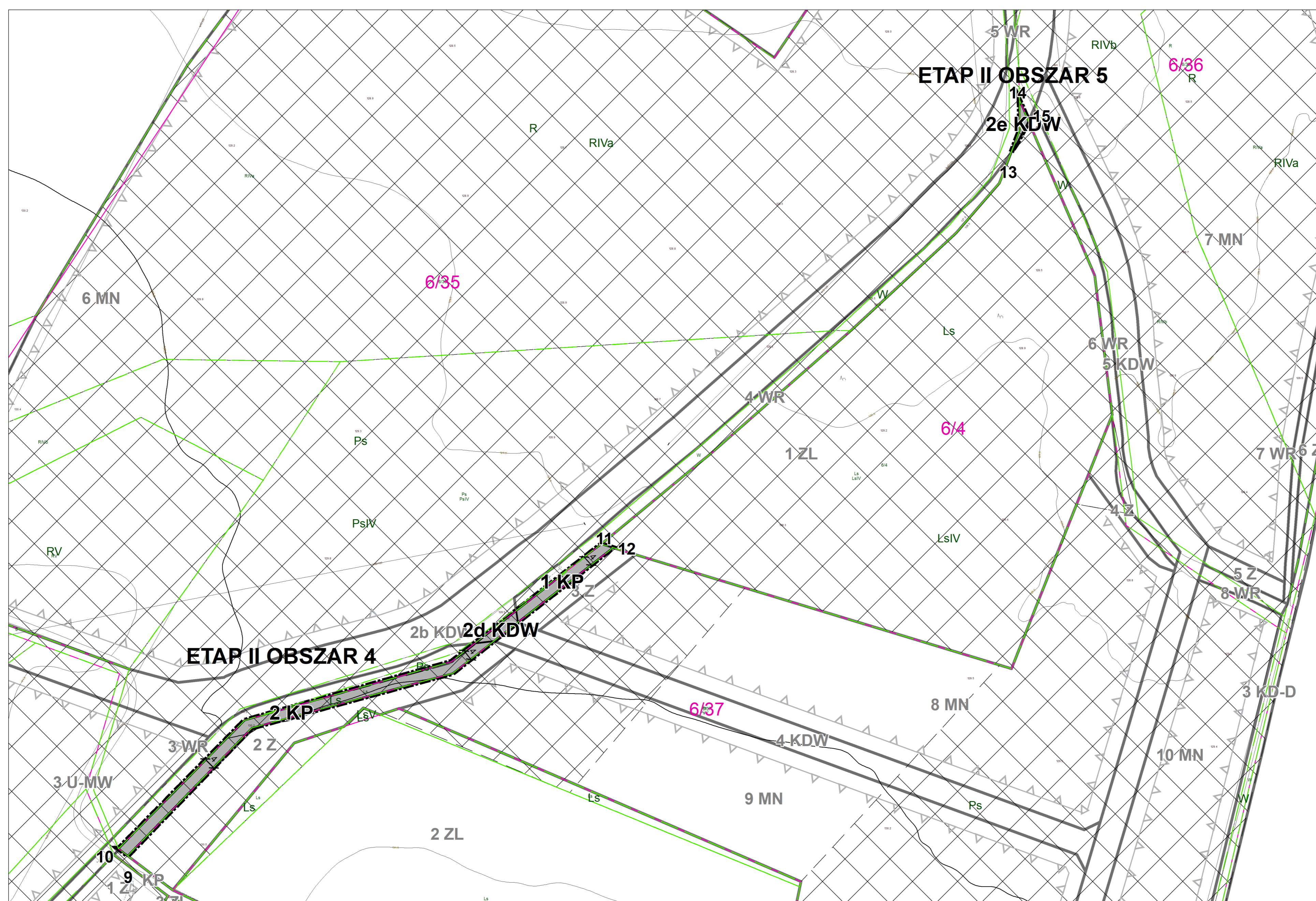


WYKAZ Z RYSUNKU SUDUM UMARUNKOWAN I WIERUNKÓW ZAGOSPODAROWANIA PRZESTRZENNEGO GMINY GRODZISK MAZOWIECKI UCHWAŁA NR 500/2018 RADY MIEJSKIEJ W GRODZISKU MAZOWIECKIM Z DNIA 3 MARCA 2018 R. (z późn. zm.)

GRANICE OBSZARU OBJĘTEGO PLANEM MIEJSCOWYM



**ZAŁĄCZNIK NR 1
DO UCHWAŁY NR 530/2021
RADY MIEJSKIEJ W
GRODZISKU MAZOWIECKIM
Z DNIA 26 MAJA 2021R.**



LEGENDA

OBOWIĄZUJĄCE USTALENIA PLANU

- GRANICE OBSZARU OBJĘTEGO PLANEM
- LINIE ROZGRANICZAJĄCE TERENY O RÓŻNYM PRZEZNACZENIU LUB RÓŻNYCH ZASADACH ZAGOSPODAROWANIA
- ZWYMIAROWANE WZAJEMNE ODLEGŁOŚCI ELEMENTÓW ZAGOSPODAROWANIA
- KD-D** TEREN DROGI PUBLICZNEJ KLASY DOJAZDOWEJ
- KDW** TEREN DROGI WEWNĘTRZNEJ
- KP** TEREN CIĄGU PIESZEGO

OZNACZENIE ELEMENTÓW INFORMACYJNYCH WYNIKAJĄCYCH Z PRZEPISÓW ODRĘBNYCH

- TERENY ZDRENOWANE
- INFORMACJE
- GRANICE I NUMERY EWIDENCYJNE DZIAŁEK
- GRANICE KLASOŹTKÓW
- LINIE ROZGRANICZAJĄCE TERENÓW POZA OBSZAREM PLANU
- NIEPRZEKRACZALNE LINIE ZABUDOWY POZA OBSZAREM PLANU
- ZWYMIAROWANE WZAJEMNE ODLEGŁOŚCI ELEMENTÓW ZAGOSPODAROWANIA POZA OBSZAREM PLANU

Burmistrz Grodziska Mazowieckiego

GŁÓWNY PROJEKTANT: mgr inż. arch. Anna Markert (WA-122)
mgr inż. Aleksandra Niebrzydowska-Maciewicz (WA-440)

ZESPÓŁ AUTORSKI: mgr inż. Aleksandra Niebrzydowska-Maciewicz (WA-440)
tech. Urszula Ogledzka
mgr inż. Marta Jankowska