










MIEJSKOWY PLAN ZAGOSPODAROWANIA PRZESTRZENNEGO OBEJMUJĄCY OBSZAR STAWÓW GOLIANA W GRODZISKU MAZOWIECKIM

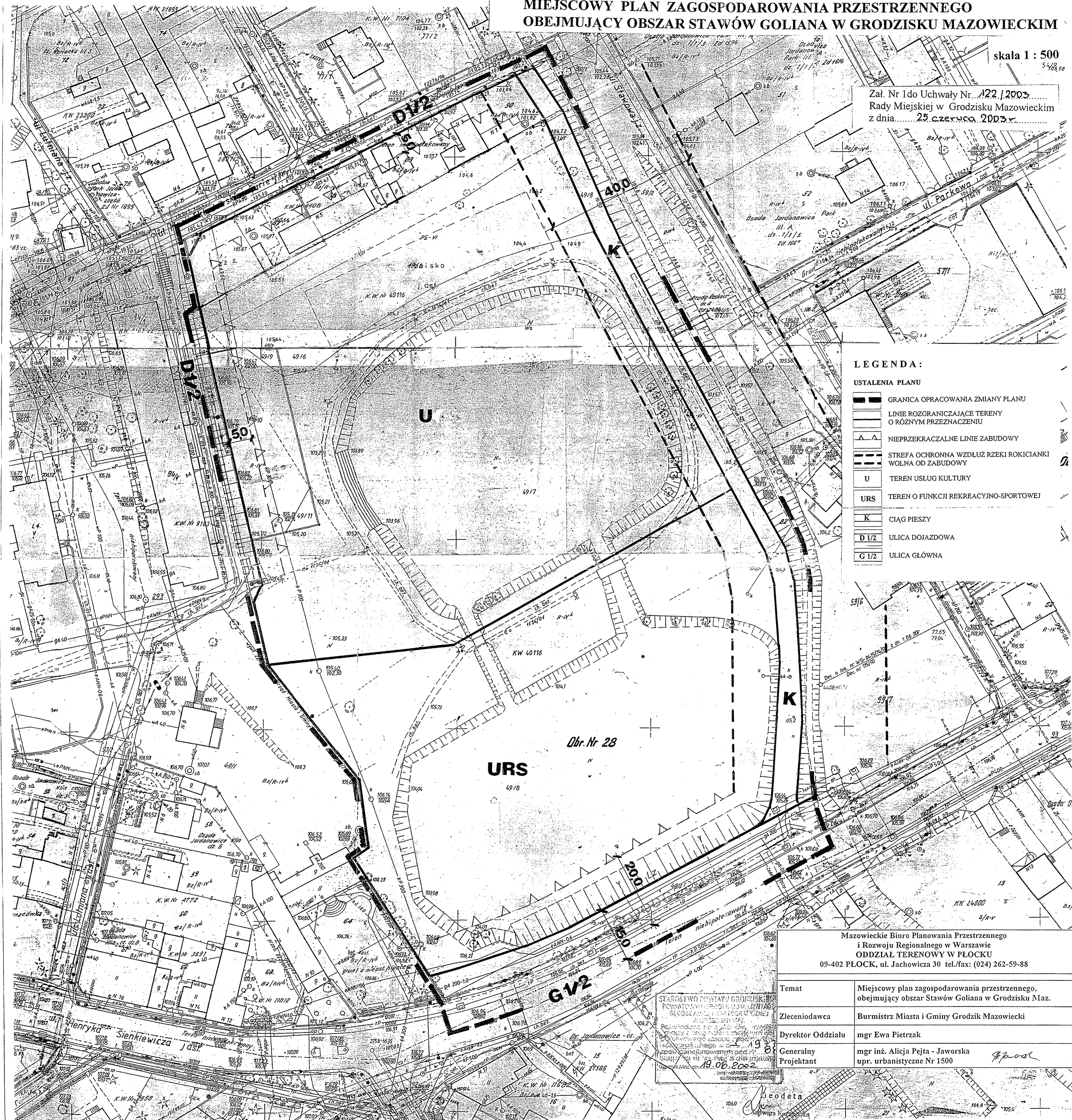
skala 1 : 500

Załącznik Nr 1 do Uchwały Nr 122/2003
Rady Miejskiej w Grodzisku Mazowieckim
z dnia 25 czerwca 2003 r.

LEGENDA :

USTALENIA PLANU

-  GRANICA OPRACOWANIA ZMIANY PLANU
-  LINIE ROZGRANICZAJĄCE TERENY O RÓŻNYM PRZEZNACZENIU
-  NIEPRZEKACZALNE LINIE ZABUDOWY
-  STREFA OCHRONNA WZDŁUŻ RZECI ROKICIANKI WOLNA OD ZABUDOWY
-  TEREN USŁUG KULTURY
-  TEREN O FUNKCJI REKREACYJNO-SPORTOWEJ
-  CIĄG PIESZY
-  ULICA DOJAZDOWA
-  ULICA GŁÓWNA



Mazowieckie Biuro Planowania Przestrzennego
i Rozwoju Regionalnego w Warszawie
ODDZIAŁ TERENOWY W PŁOCKU
09-402 PŁOCK, ul. Jachowicza 30 tel./fax: (024) 262-59-88

Temat	Miejski plan zagospodarowania przestrzennego, obejmujący obszar Stawów Goliana w Grodzisku Maz.
Zleconodawca	Burmistrz Miasta i Gminy Grodzik Mazowiecki
Dyrektor Oddziału	mgr Ewa Pietrzak
Generalny Projektant	mgr inż. Alicja Pejta - Jaworska upr. urbanistyczne Nr 1500

STAROSTWO POWIATU GRODZISKI
POWIATOWY URZĄD PLANOWANIA PRZESTRZENNEGO I ROZWOJU REGIONALNEGO
19.08.2002

Geodeta