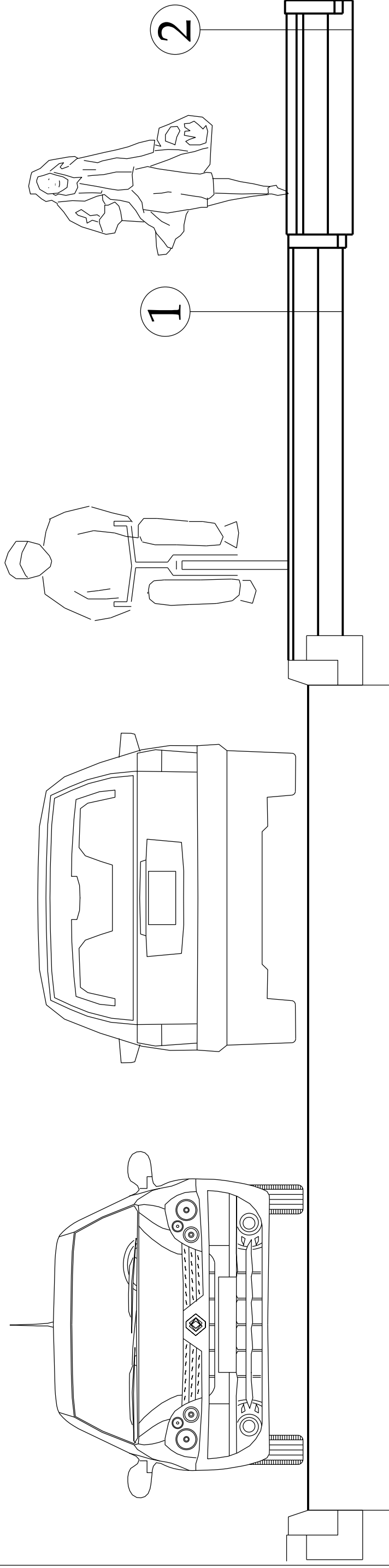


2,50

1,50

ciąg pieszo-rowerowy





**1** ścieżka rowerowa

warstwa ścieralna z asfaltu lanego - 3 cm  
 podbudowa z kruszywa łamanego  
 stabilizowanego mechanicznie 0/31,5 - 15 cm  
 kruszywo naturalne - 10 cm

**2** ścieżka rowerowa

kostka brukowa - 6 cm  
 podsypka cementowo-piaskowa 1:4 - 4 cm  
 podbudowa z kruszywa łamanego  
 stabilizowanego mechanicznie 0/31,5 - 15 cm  
 kruszywo naturalne - 15 cm

Zamawiający:	 <p>Gmina i Miasto Grodzisk Mazowiecki          05-825 Grodzisk Mazowiecki          ul. T. Kosciuszki 32A          tel.: (22) 755-51-46, 724-34-35          fax: (22) 755-53-27          www.grodzisk.pl</p>
Wykonawca:	 <p>M&amp;G Consulting Marketing          01-391 Warszawa          ul. Anieli Krzywoń 6 lok. 108          tel.: (22) 666 17 29;          e-mail: mg.consulting@wp.pl          www.mg.consulting.pl</p>
Tytuł opracowania:	<p><b>KONCEPCJA ROZWOJU          INFRASTRUKTURY ROWEROWEJ          NA TERENIE          GMINY GRODZISK MAZOWIECKI</b></p>
Podstawa opracowania:	<p>Umowa nr ZP.272.14.2015 zawarta w dniu 25.02.2015 r.</p>
Tytuł rysunku:	<p>PRZEKRÓJ NORMALNY          PRZEZ CIĄG PIESZO-ROWEROWY</p>
Skala:	<p>1:25      Data:      czerwiec 2015      Załącznik nr 6      <b>Rys. 6.2</b></p>