

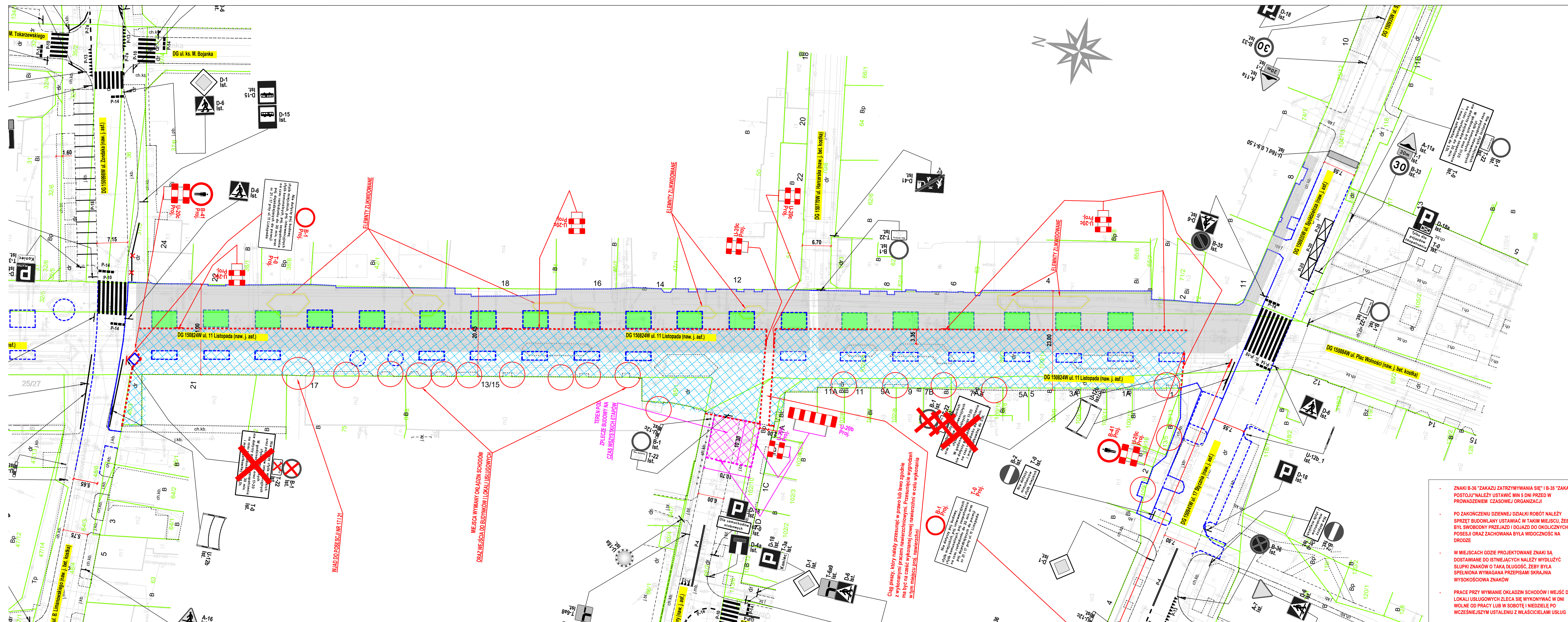
- LEGENDA:**
- NR I GRANICA DZIAŁEK EWIDENCYJNYCH
  - IST. OGRÓDZENIA POSESJI
  - IST. KRAWĘŻNIK, OBRZEŻA, KRAWĘDZ DRÓG
  - WYBUDOWANE NAWIERZCHNI
  - WYBUDOWANE ZIELENCE
  - OBSZAR OBJĘTY PRACAMI
  - ELEMENTY PROJEKTOWANE ZGODNIE Z PZT
  - MIEJSCA WYMIANY OKŁADZIN SCHODÓW ORAZ WEJŚCIA DO BUDYNKÓW I LOKALI USŁUGOWYCH
- ORGANIZACJA RUCHU**
- IST. OZNAKOWANIE PIONOWE
  - PROJ. OZNAKOWANIE PIONOWE
  - IST. OZNAKOWANIE PIONOWE DO PRZESTAWIENIA
  - IST. OZNAKOWANIE PIONOWE DO USUNIĘCIA
  - IST. SŁUPKI DO LIKWIDACJI
  - ZNAK ZAMONTOWANY NA WYSIĘGNIKU
  - PROJ. OZNAKOWANIE POZIOME
  - IST. OZNAKOWANIE POZIOME
  - TYMCZASOWE ZONAKOWANIE POZIOME
  - IST. OZNAKOWANIE POZIOME DO LIKWIDACJI
  - IST. SŁUPKI BLOKUJĄCE U-12c
  - PROJ. WYGRÓDZENIE U-20 a,b,c
  - PROJ. WYGRÓDZENIE U-20 a,b,c
  - PROJ. OZNAKOWANIE U-21a,b
  - PROJ. OZNAKOWANIE U-21a,b
  - PROJ. OZNAKOWANIE U-21a,b

**UWAGA:**

- WYKONAWCA ROBÓT NA KAŻDYM ETAPIE PROWADZENIA PRAC MUSI ZAPEWNIĆ BEZPIECZNE DOJŚCIE I DOJAZD DO POSESJI, USŁUGI ZNAJDUJĄCYCH SIĘ W OBSZARZE OBJĘTYM PRACAMI ORAZ MIESZKAŃCOM POSESJI OKOLICZNYCH ULIC
- WYKONAWCA ROBÓT MUSI MIN. 5 DNI WCZĘSNIJ Poinformować WŁAŚCIELCĘ POSESJI ZNAJDUJĄCYCH SIĘ W ZAKRESIE CZASOWEJ ORGANIZACJI RUCHU ORAZ NA DRODZE WEWNĘTRZNEJ O WYSTĘPUJĄCYCH UTRUDNIENIACH W RUCHU DROGOWYM I PIESZYM PRACE NALEŻY PROWADZIĆ W POROZUMIENIU

- ZNAKI B-36 "ZAKAZ ZATRZYMIWANIA SIĘ" I B-35 "ZAKAZ POSTOJU" NALEŻY USTAWIĆ MIN 5 DNI PRZED WPROWADZENIEM CZASOWEJ ORGANIZACJI
- PO ZAKOŃCZENIU DZIENNEJ DZIAŁKI ROBÓT NALEŻY SPRZĘT BUDOWLANY USTAWIĆ W TAKIM MIEJSCU, ŻEBY BYŁ SWOBODNY PRZEJAZD I DOJAZD DO OKOLICZNYCH POSESJI ORAZ ZACHOWANA BYŁA WIDOCZNOŚĆ NA DRODZE
- W MIEJSCACH GDZIE PROJEKTOWANE ZNAKI SĄ DOSTAWIANE DO ISTNIEJĄCYCH NALEŻY WYDŁUŻYĆ SŁUPKI ZNAKÓW O TAKĄ DŁUGOŚĆ, ŻEBY BYŁA SPEŁNIONA WYMAGANA PRZEPIISAMI SKRĄJNIA WYSOKOŚCIOWA ZNAKÓW
- PRACE PRZY WYMIANIE OKŁADZIN SCHODÓW I WEJŚĆ DO LOKALI USŁUGOWYCH ZLECA SIĘ WYKONYWAĆ W DNI WOLNE OD PRACY LUB W SOBOTĘ I NIEZELEPO WCZĘSNIJSZYM USTALENIU Z WŁAŚCIELCAMI USŁUG

Projekt chroniony prawem autorskim		Rozpatrywać łącznie z projektami branżowymi	
INWESTOR: GMINA GRODZISK MAZOWIECKI ul. Kościuszki 32A 05-825 Grodzisk Mazowiecki			
GENERALNY PROJEKTANT: <b>Wojt Karol Tymński</b> ul. Szolna 52, 05-110 Jabłonna T: (+48) 510 712 543			
FUNKCJA:	TYTUŁ, IMIE, NAZWISKO:	UPRAWNIENIA:	PODPIS:
PROJEKTANT:	mgr inż. Karol Tymński	WAM/0023/POGD/18 do projektowania bez ograniczeń w sferze drogowej	24.02.2026
NAZWA PROJEKTU: PROJEKT REWITALIZACJI UL. 11 LISTOPADA OD UL. SPÓŁDZIELCZej I 17 STYCZNIA DO UL. ZONDAKA / LIMANOWSKIEGO W GRODZISKU MAZOWIECKIM			
NAZWA PRACY: ETAP 1 - CZASOWA ORGANIZACJA RUCHU NA CZAS ZABEZPIECZENIA PRAC NA UL. 11 LISTOPADA			
SKALA:	NR PROJEKTU:	BRANŻA:	FORMAT:
1:500	260217	IR	297X850
NAZWA RYS:		NR RYSUNKU:	
COR		01	
00			



**LEGENDA:**

- NR I GRANICA DZIAŁEK EWIDENCYJNYCH
- IST. OGRÓDZENIA POSESJI
- IST. KRAWĘŻNIK, OBRZEŻA, KRAWĘDZ DRÓG
- WYBUDOWANE NAWIERZCHNI
- WYBUDOWANE ZIELENCE
- OBŚZAR OBJĘTY PRACAMI
- ELEMENTY PROJEKTOWANE ZGODNIE Z PZT
- MIEJSCA WYMIANY OKŁADZIN SCHODÓW ORAZ WŁĘSZA DO BUDYNKÓW I LOKALI USŁUGOWYCH

**ORGANIZACJA RUCHU**

- IST. OZNAKOWANIE PIONOWE
- PROJ. OZNAKOWANIE PIONOWE
- IST. OZNAKOWANIE PIONOWE DO PRZESTAWIENIA
- IST. OZNAKOWANIE PIONOWE DO USUNIĘCIA
- IST. SŁUPKI DO LIKWIDACJI
- ZNAK ZAMONTOWANY NA WYSIĘGNIKU
- PROJ. OZNAKOWANIE POZIOME
- IST. OZNAKOWANIE POZIOME
- TYMCZASOWE ZONAKOWANIE POZIOME
- IST. OZNAKOWANIE POZIOME DO LIKWIDACJI
- IST. SŁUPKI BLOKUJĄCE U-12c
- PROJ. WYGRÓDZENIE U-20 a,b,c
- PROJ. WYGRÓDZENIE U-20 a,b,c
- PROJ. OZNAKOWANIE U-21a,b
- PROJ. OZNAKOWANIE U-21a,b

**UWAGA:**

- WYKONAWCA ROBÓT NA KAŻDYM ETAPIE PROWADZENIA PRAC MUSI ZAPEWNIĆ BEZPIECZNE DOJŚCIE I DOJAZD DO POSESJI, USŁUGI ZNAJDUJĄCYCH SIĘ W OBSZARZE OBJĘTYM PRACAMI ORAZ MIESZKAŃCOM POSESJI OKOLICZNYCH ULIC
- WYKONAWCA ROBÓT MUSI MIN. 5 DNI WCZĘSNIEJ Poinformować WŁAŚCIELCĘ POSESJI ZNAJDUJĄCYCH SIĘ W ZAKRESIE CZASOWEJ ORGANIZACJI RUCHU ORAZ NA DRODZE WEWNĘTRZNEJ O WYSTĘPUJĄCYCH UTRUĐNIENIACH W RUCHU DROGOWYM I PIESZYM PRACĘ NALEŻY PROWADZIĆ W POROZUMIENIU

- ZNAKI B-36 "ZAKAZ ZATRZYMYWANIA SIE" I B-35 "ZAKAZ POSTOJU" NALEŻY USTAWIĆ MIN 5 DNI PRZED WPROWADZENIEM CZASOWEJ ORGANIZACJI
- PO ZAKOŃCZENIU DZIENNEJ DZIAŁKI ROBÓT NALEŻY SPRZĘT BUDOWLANY USTAWIAĆ W TAKIM MIEJSCU, ŻEBY BYŁ SWOBODNY PRZEJAZD I DOJAZD DO OKOLICZNYCH POSESJI ORAZ ZACHOWANA BYŁA WIDOCZNOŚĆ NA DRODZE
- W MIEJSCACH GDZIE PROJEKTOWANE ZNAKI SĄ DOSTAWIANE DO ISTNIEJĄCYCH NALEŻY WYDŁUŻYĆ SŁUPKI ZNAKÓW O TAKĄ DŁUGOŚĆ, ŻEBY BYŁA SPEŁNIANA WYMAGANA PRZEPISAMI SKRAJNIA WYSOKOŚCİOWA ZNAKÓW
- PRACE PRZY WYMIANIE OKŁADZIN SCHODÓW I WŁĘSÓW DO LOKALI USŁUGOWYCH ZŁĘCA SIĘ WYKONYWAĆ W DNI WOLNE OD PRACY LUB W SOBÓTĘ I NIEZDLEPO WCZĘSNIEJ SZYB W USTALENIU Z WŁAŚCIELCĄ USŁUG

Projekt chroniony prawem autorskim Rozpatrywać łącznie z projektami branżowymi

INWESTOR: GMINA GRODZISK MAZOWIECKI  
ul. Kościuszki 32A  
05-825 Grodzisk Mazowiecki

GENERALNY PROJEKTANT: **Wojt Karol Tymniński**  
ul. Szkoła 22, 05-110 Jabłonna  
T: (+48) 510 712 543

FUNKCJA	TYTUŁ, IMIE, NAZWISKO	UPRAWNIENIA	PODPIS	DATA
PROJEKTANT	mgr inż. Karol Tymniński	WAM/0023/POGD/18 do projektowania bez ograniczeń w sferze drogowej		24.02.2026

NAZWA PROJEKTU: PROJEKT REWITALIZACJI UL. 11 LISTOPADA OD UL. SPÓŁDZIELCZej / 17 STYCZNIA DO UL. ZONDAKA / LIMONOWSKIEGO W GRODZISKU MAZOWIECKIM

NAZWA PRACY: ETAP 2 - CZASOWA ORGANIZACJA RUCHU NA CZAS ZABEZPIECZENIA PRAC NA UL. 11 LISTOPADA

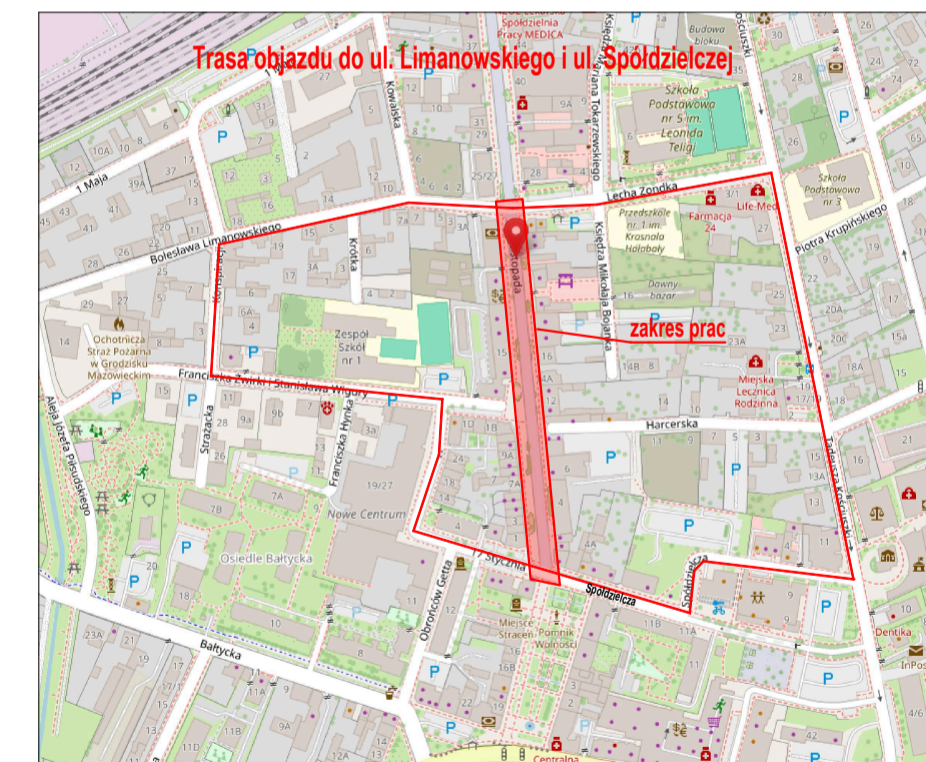
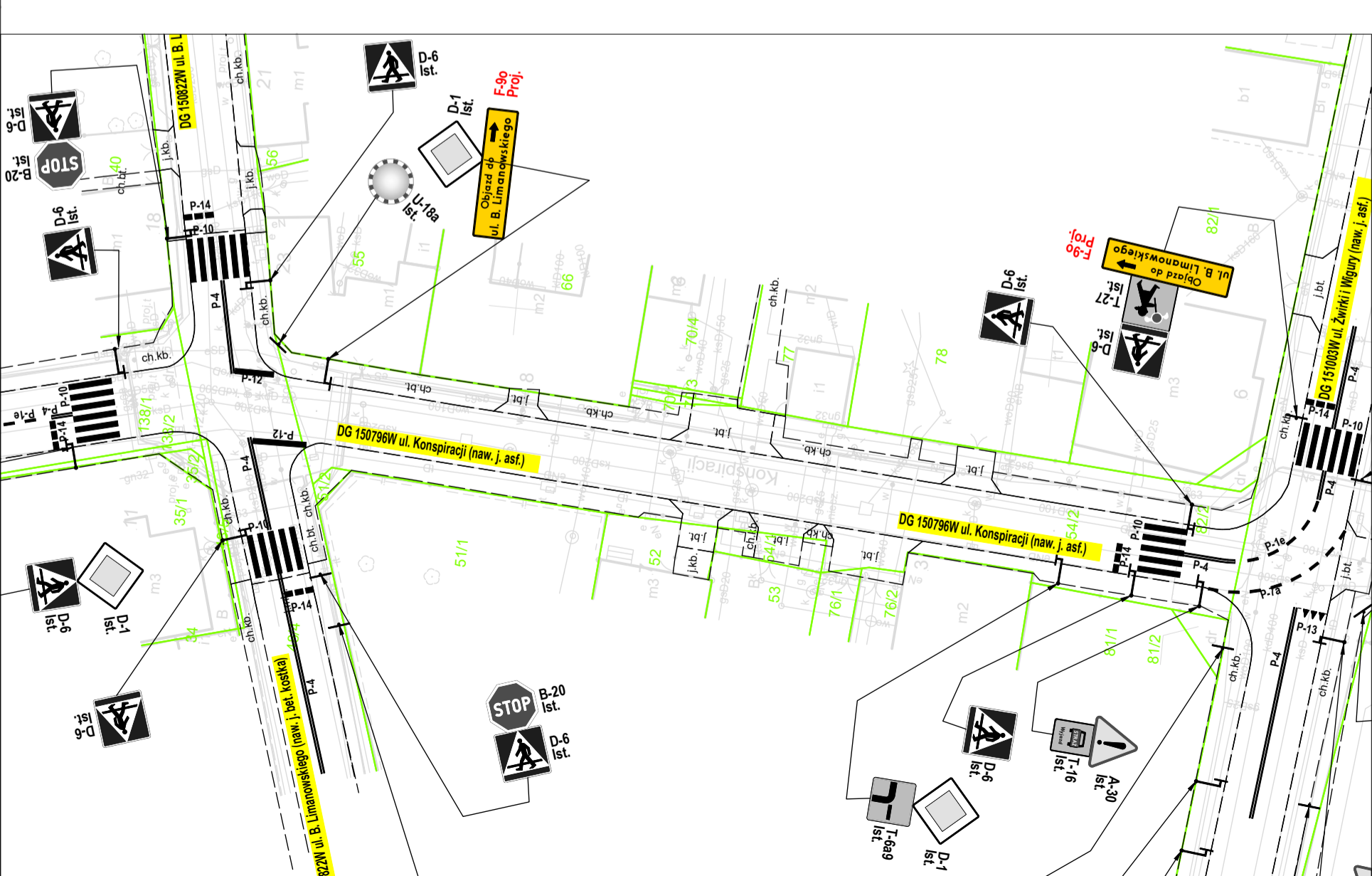
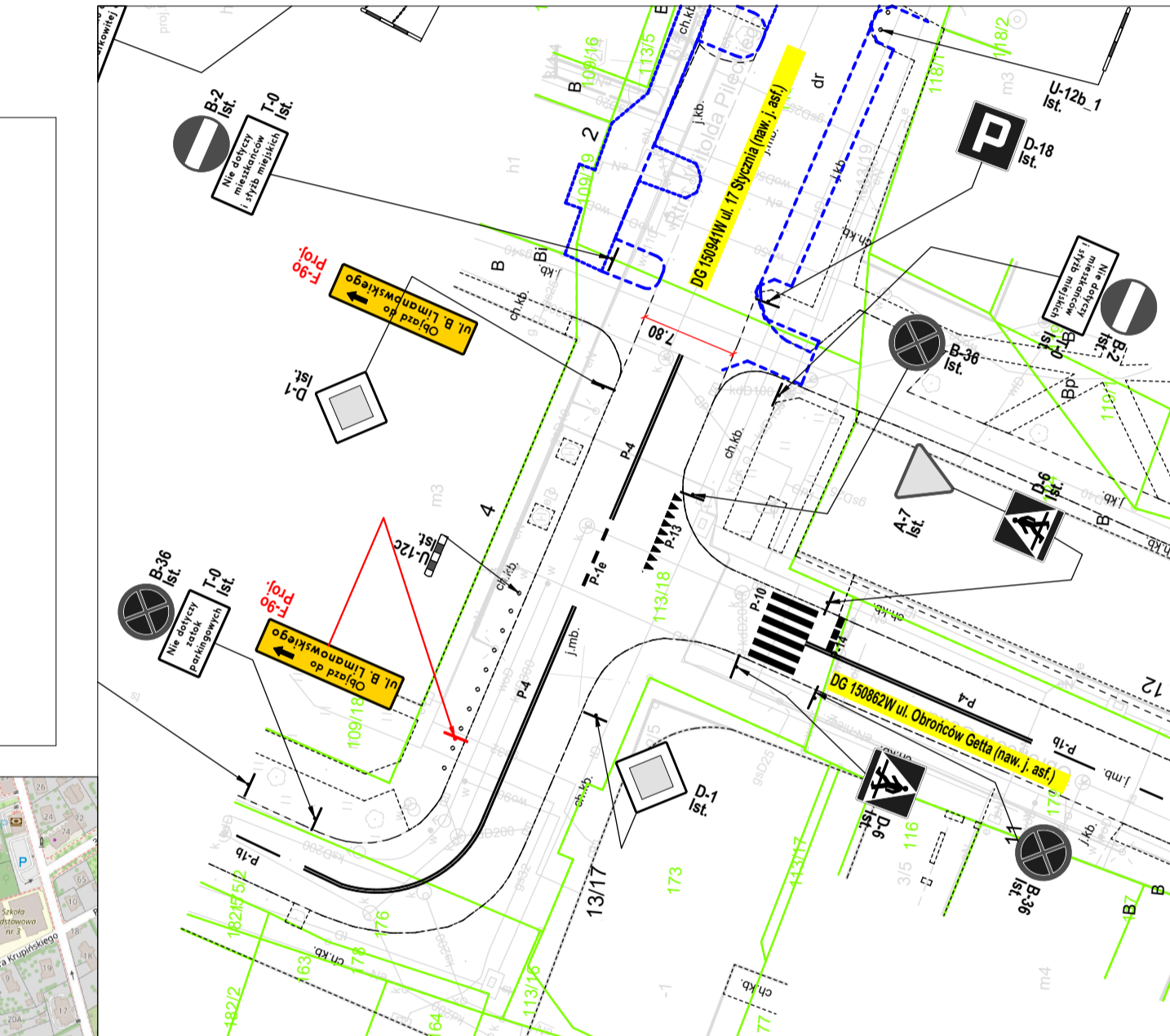
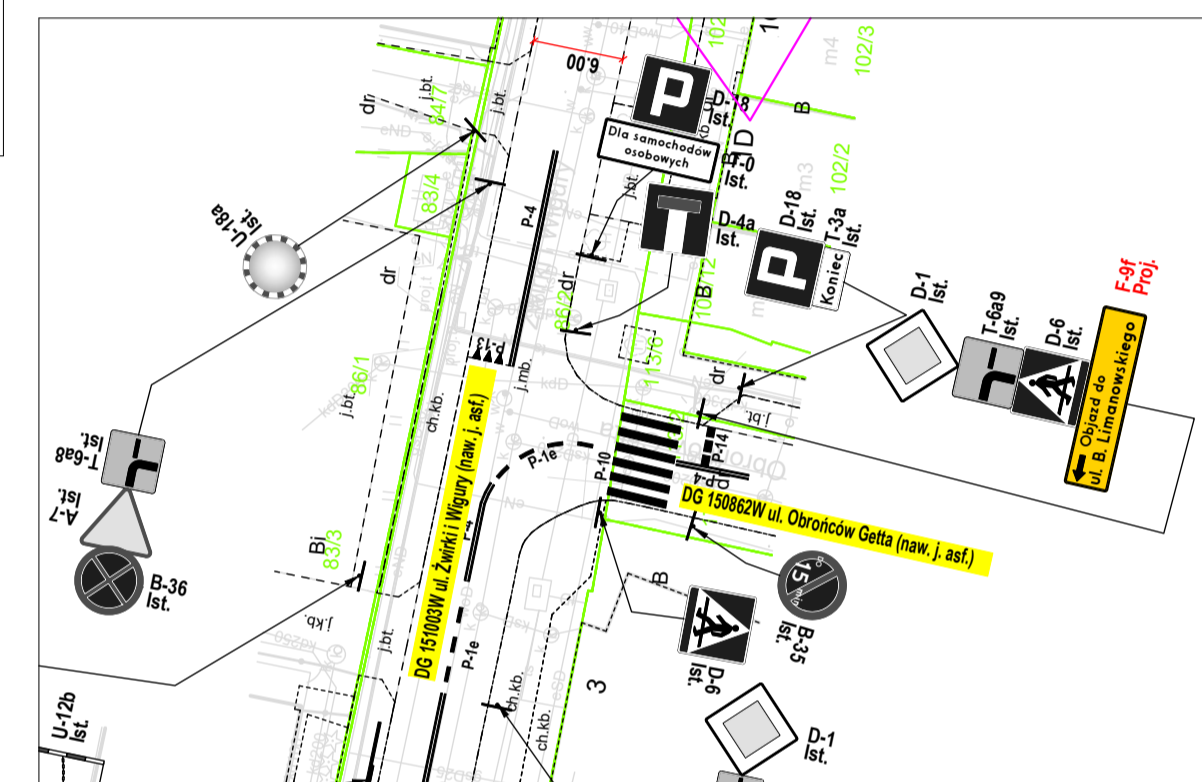

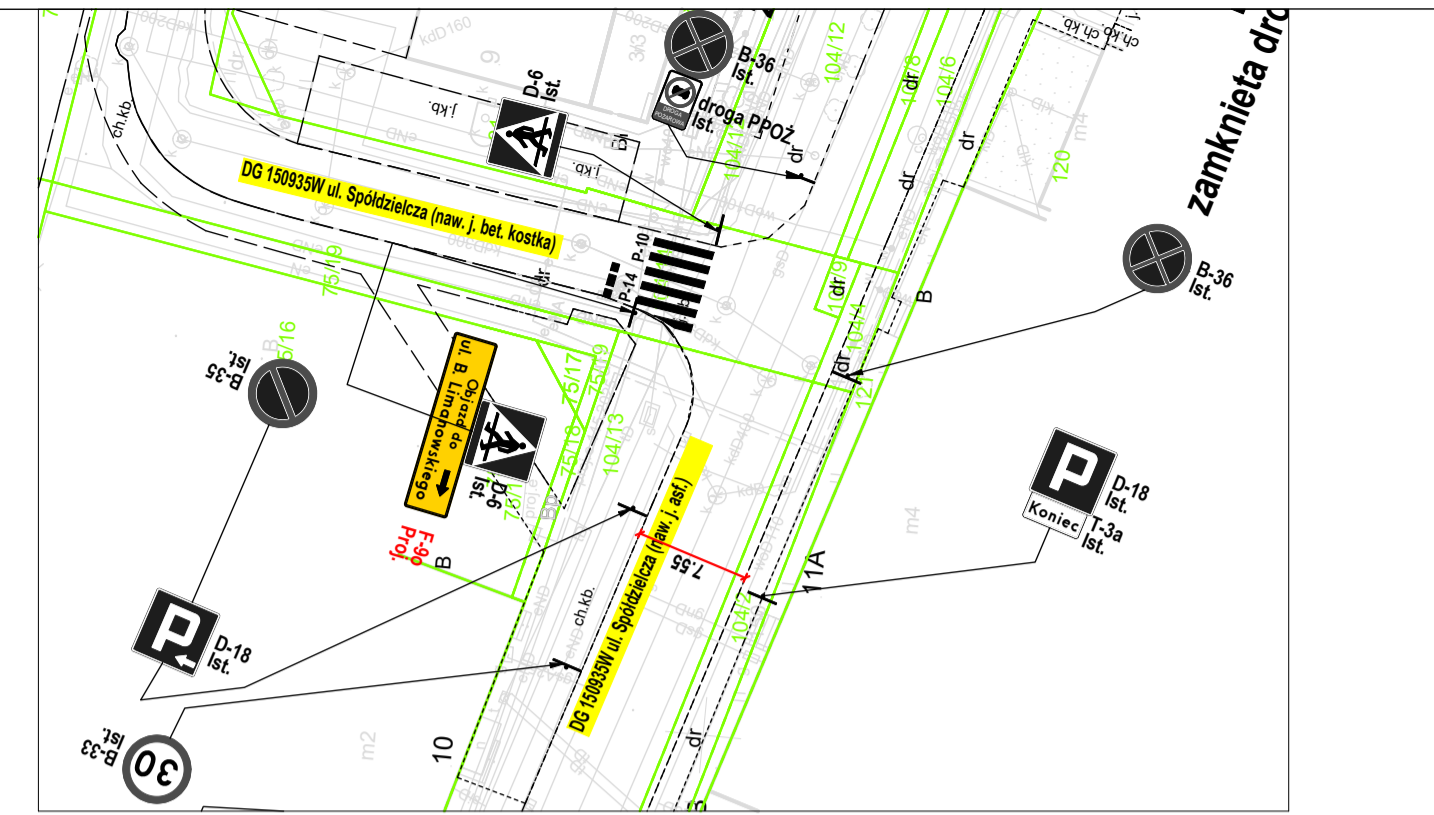
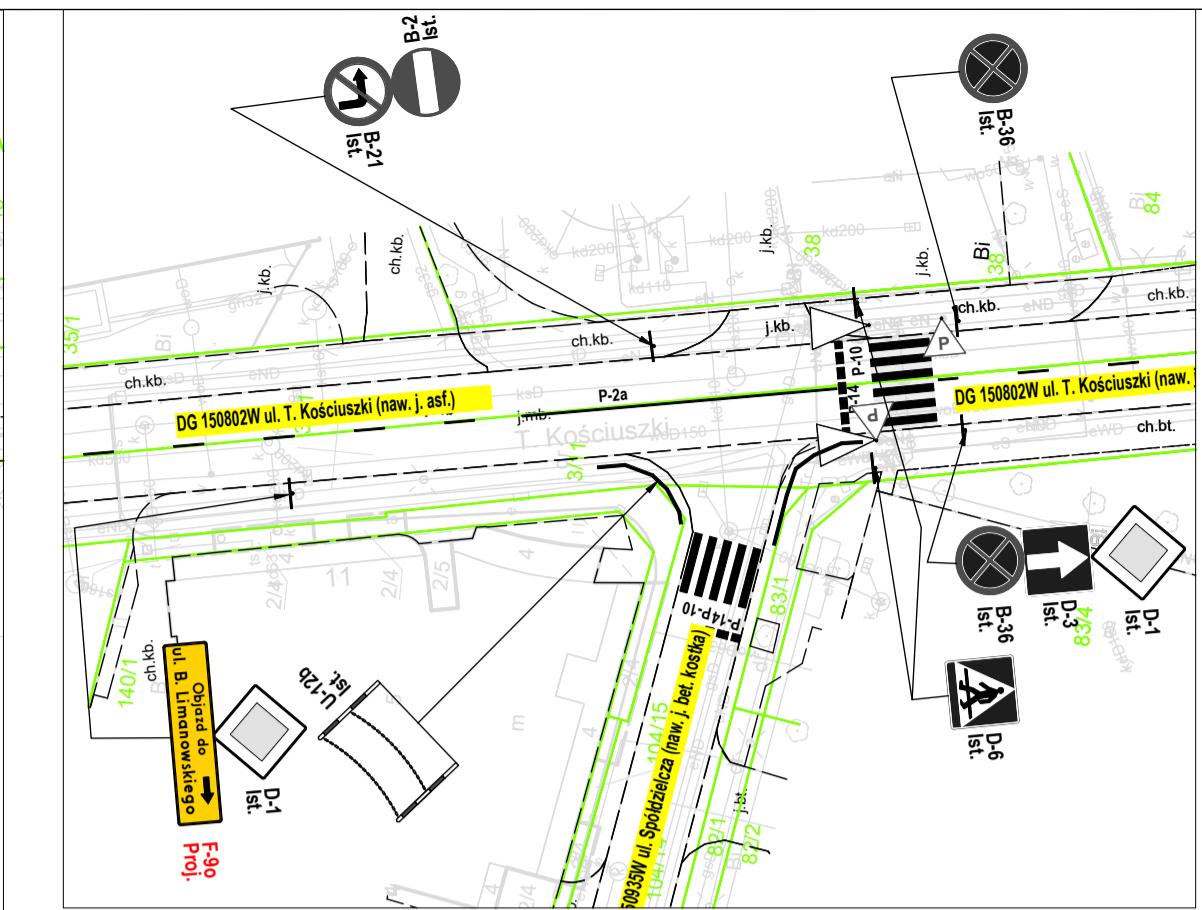
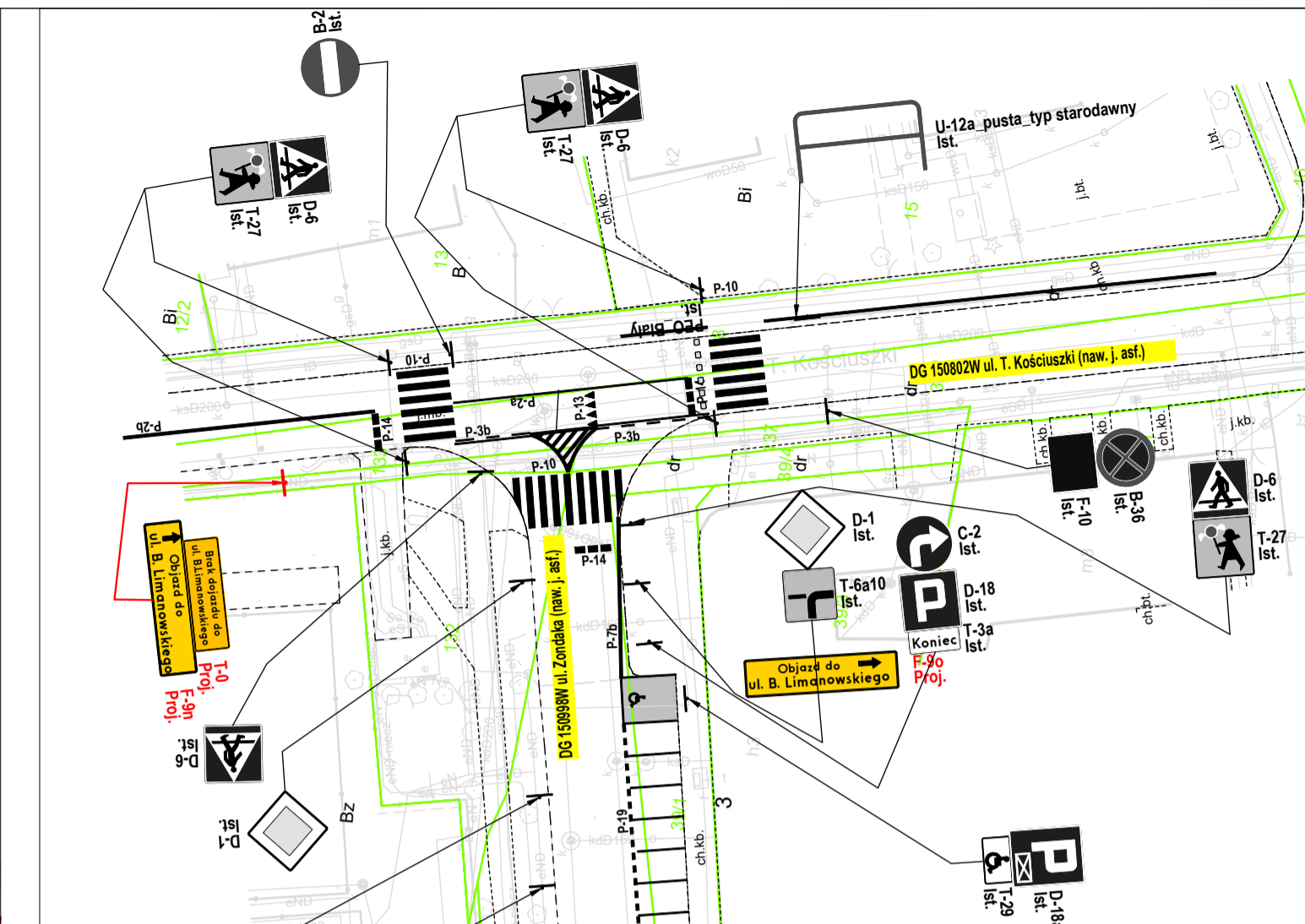
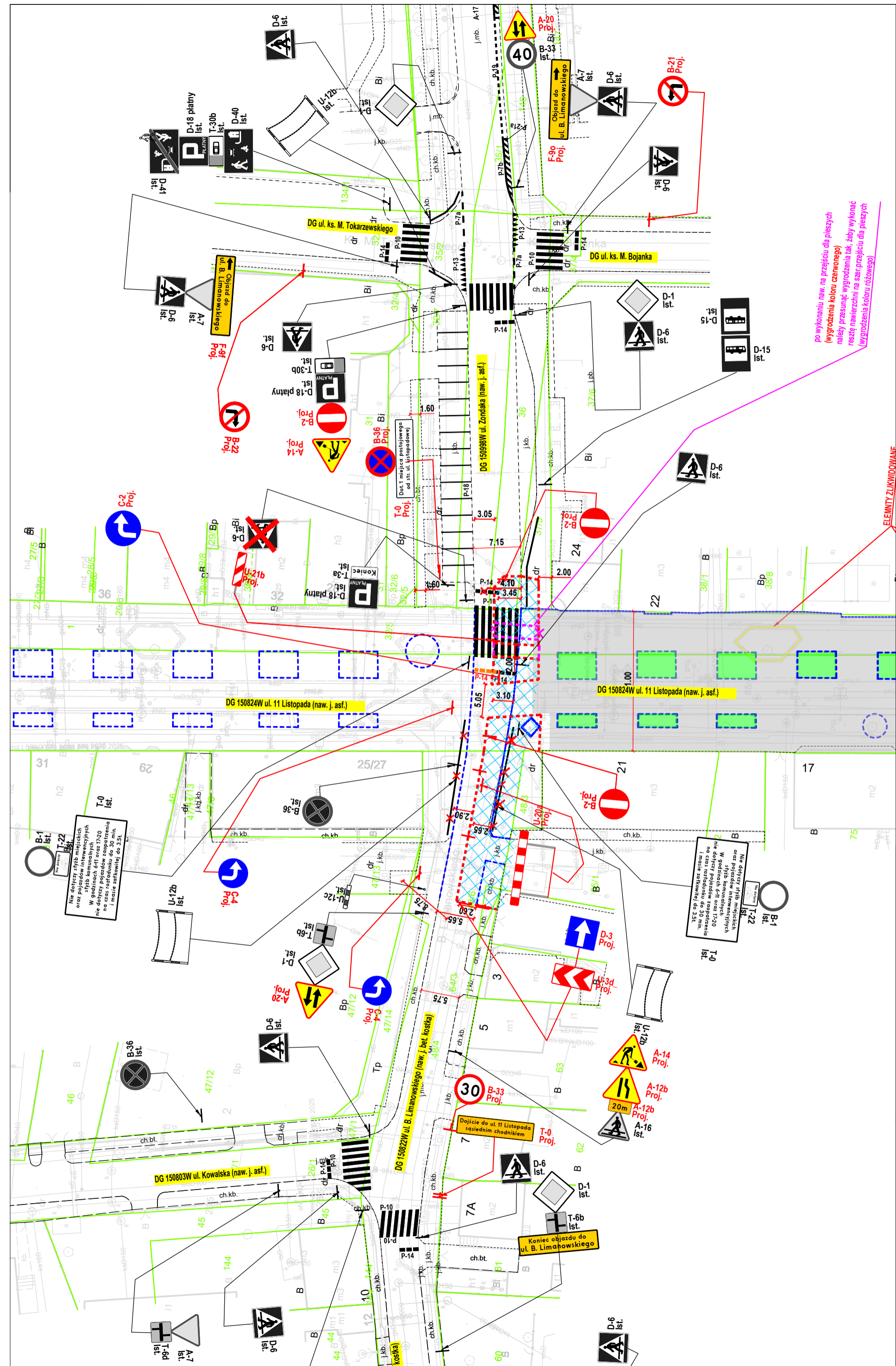
SKALA	NR PROJEKTU	BRANŻA	FORMAT	NAZWA RYS.	NR RYSUNKU
1:500	260217	IR	297X850	COR	02 00

ciąg pieszy, który należy przesunąć w prawo lub lewo zgodnie z wykonanymi pracami nawierzchniowymi. Przesunięcie wygródzeń ma być na czas wykonanej nowej nawierzchni w celu wykonania w tym miejscu drog. nawierzchni

ZŁĘCZE BUDOWY NA CZAS WYSTĄPIENIA PRAC

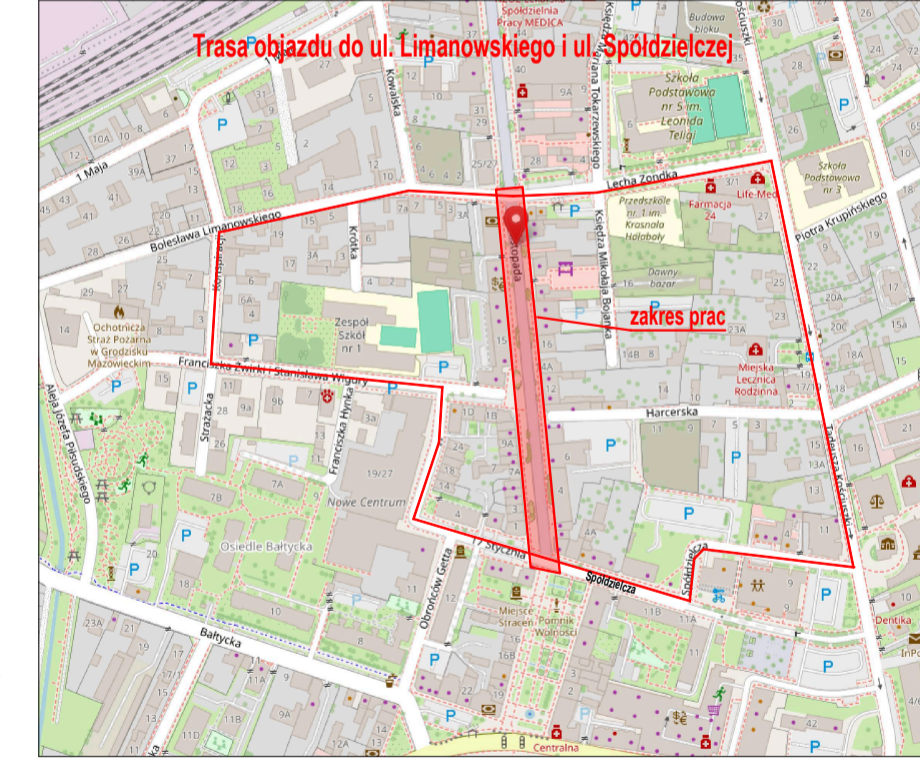
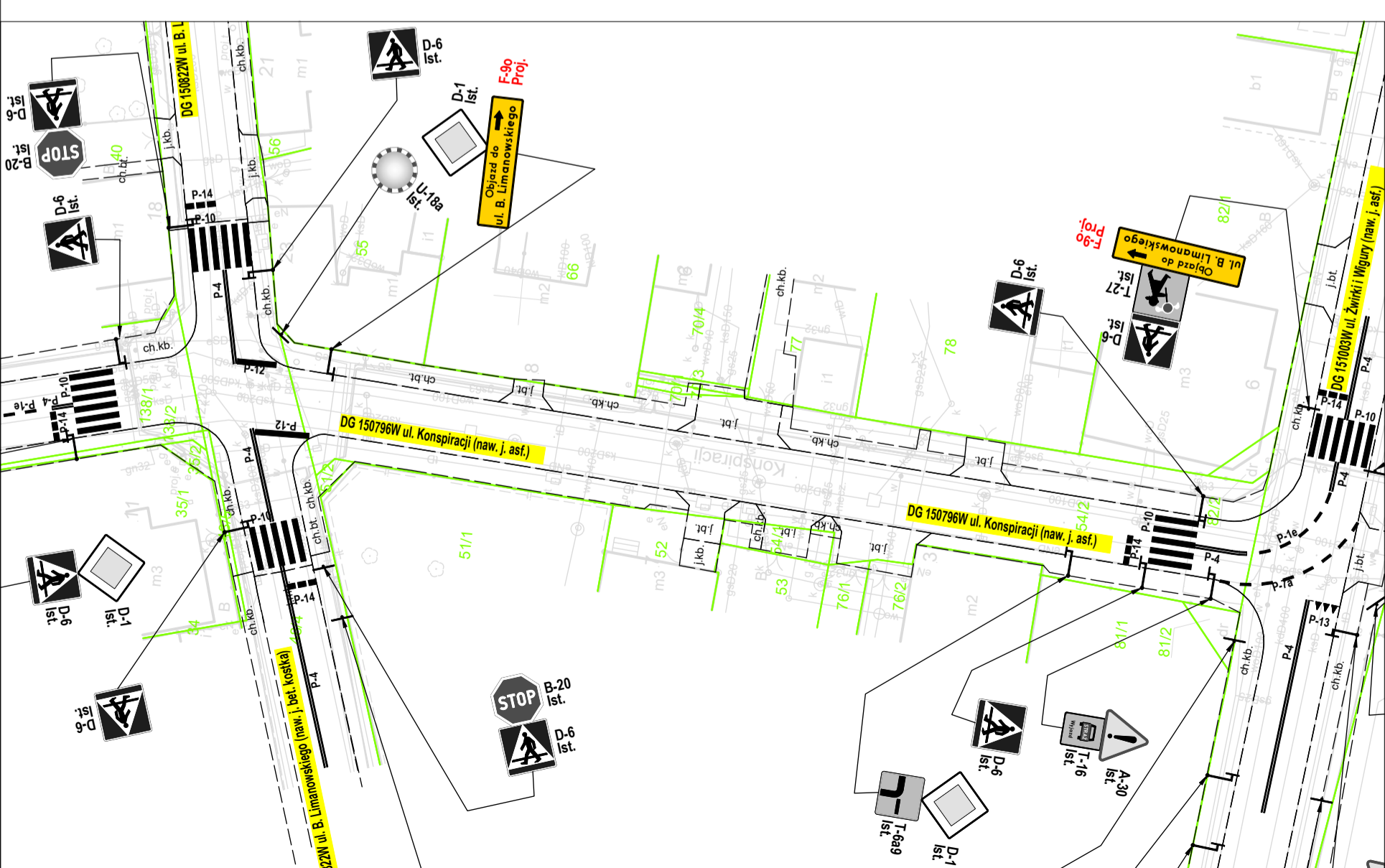
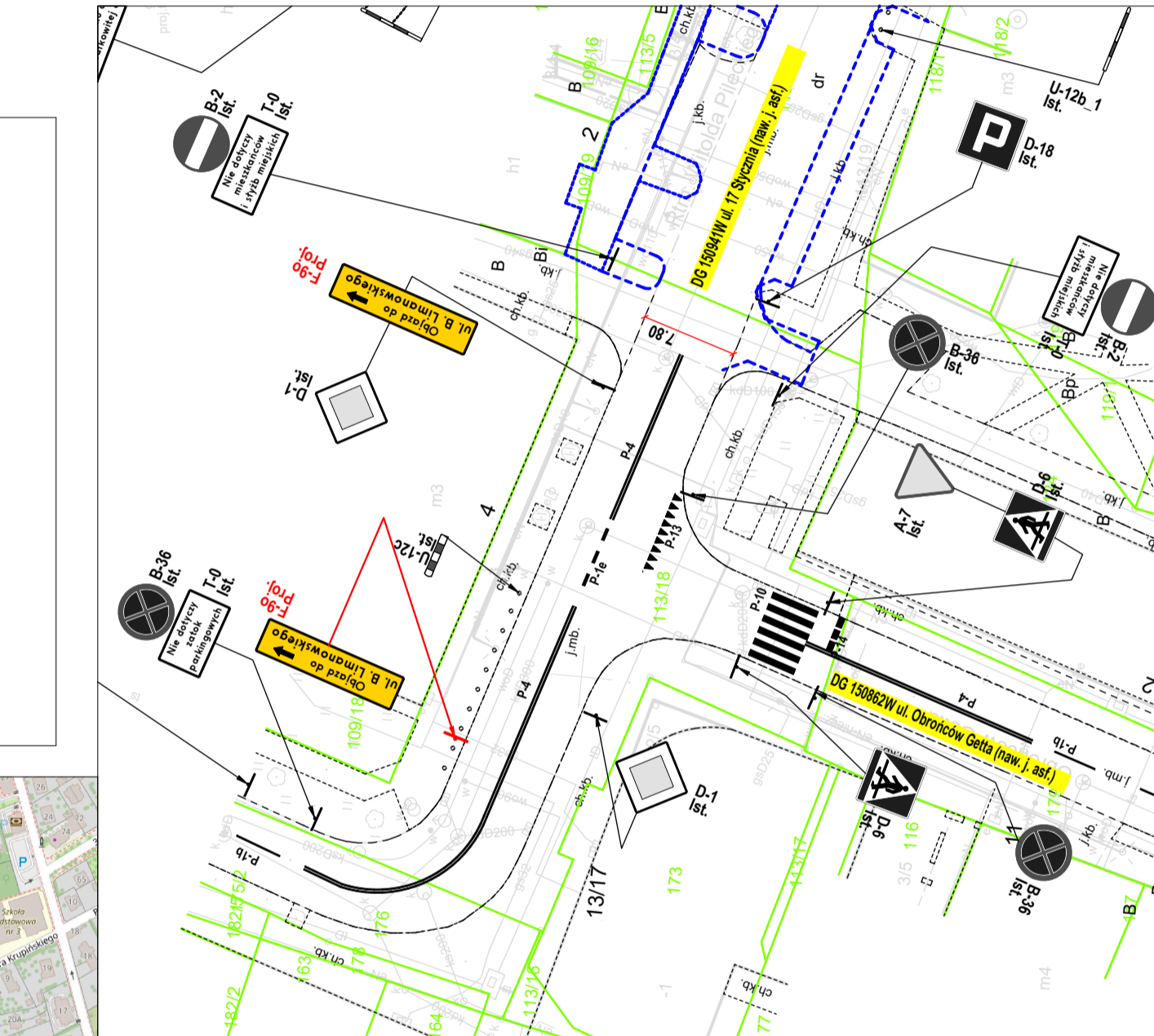
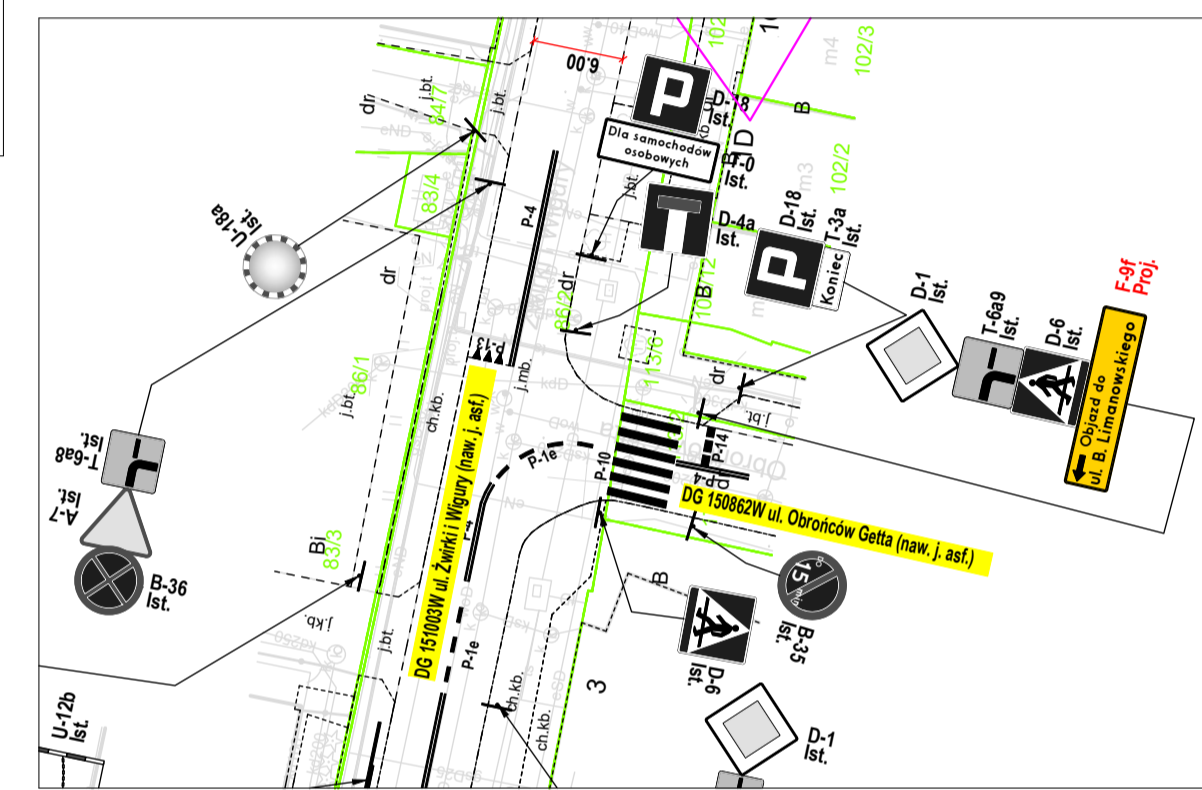
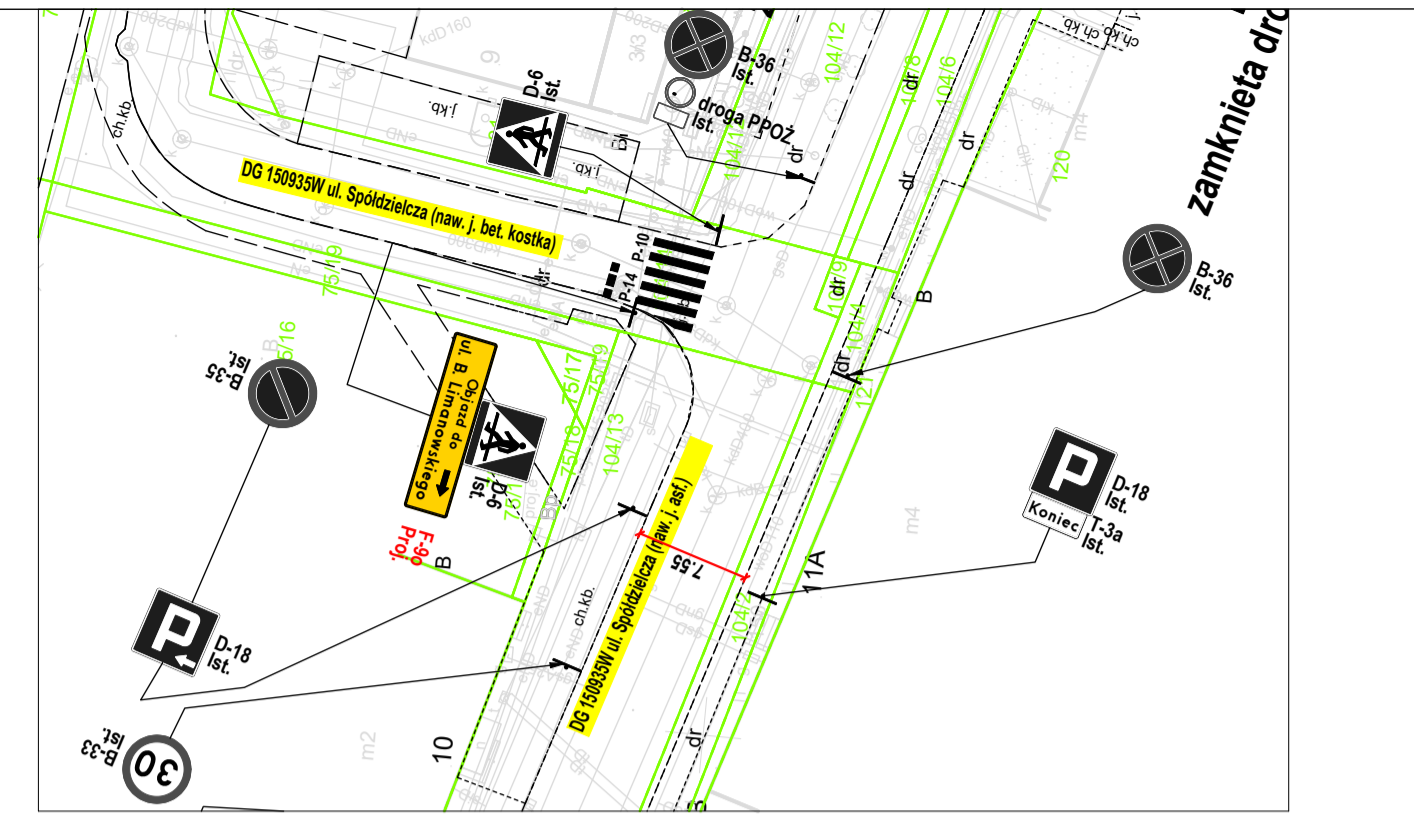
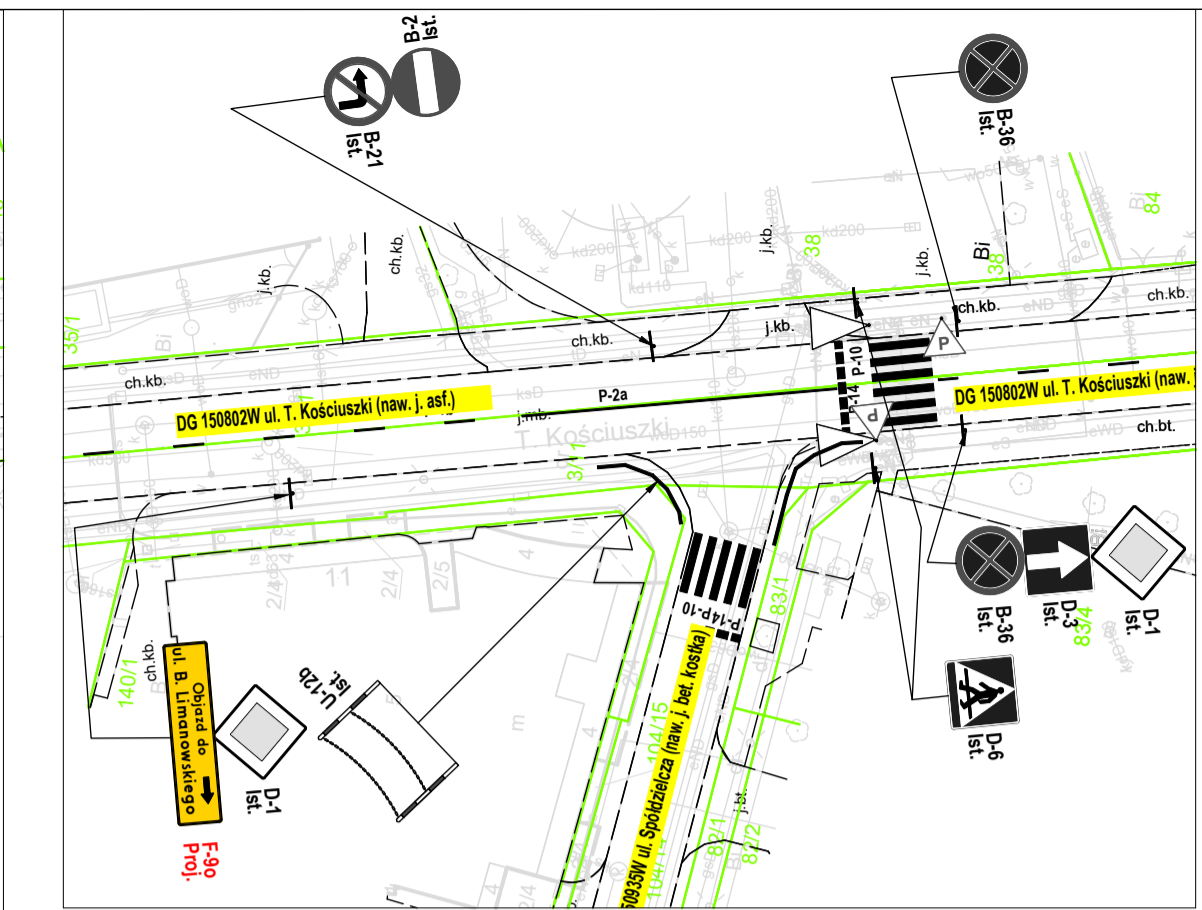
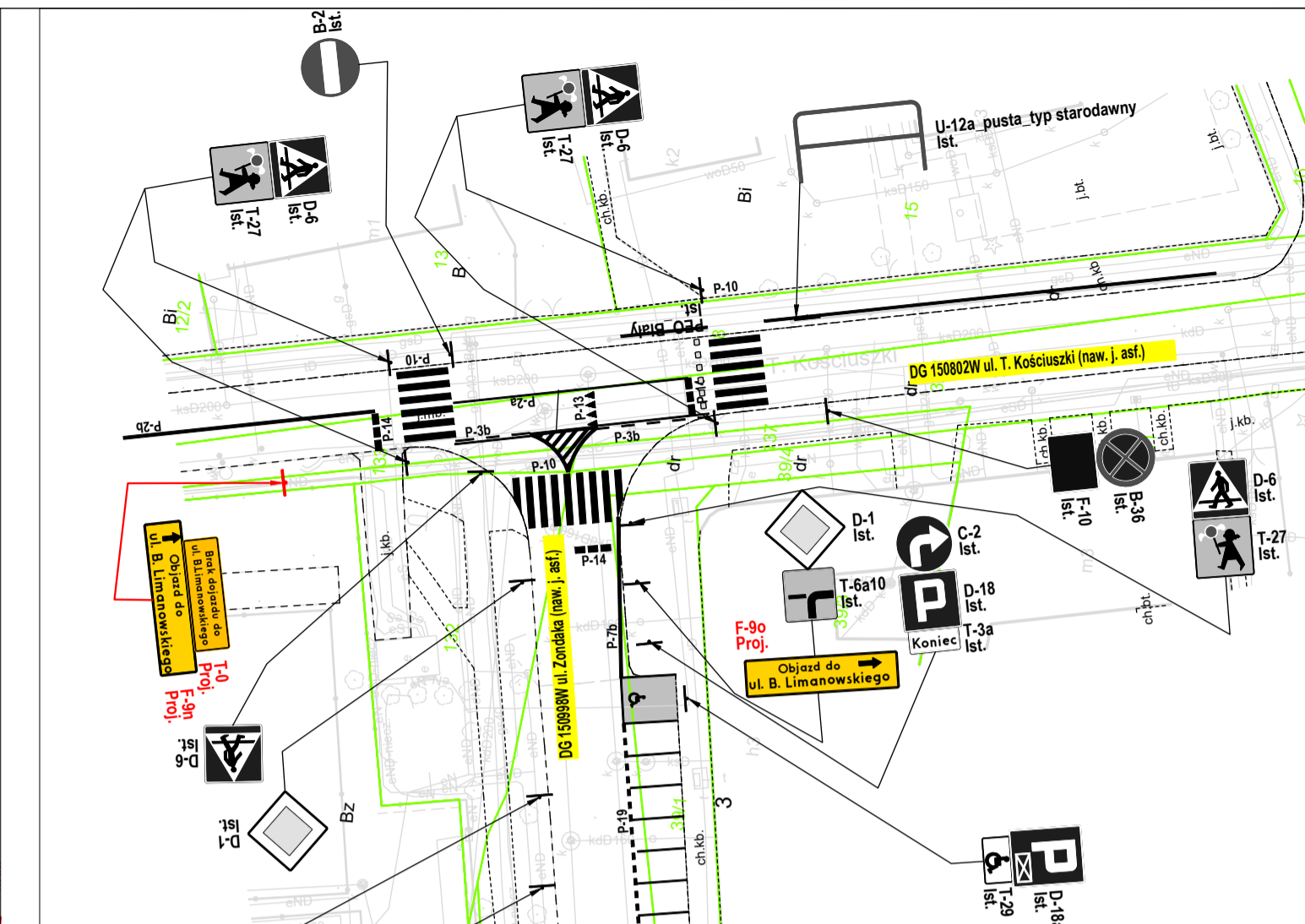
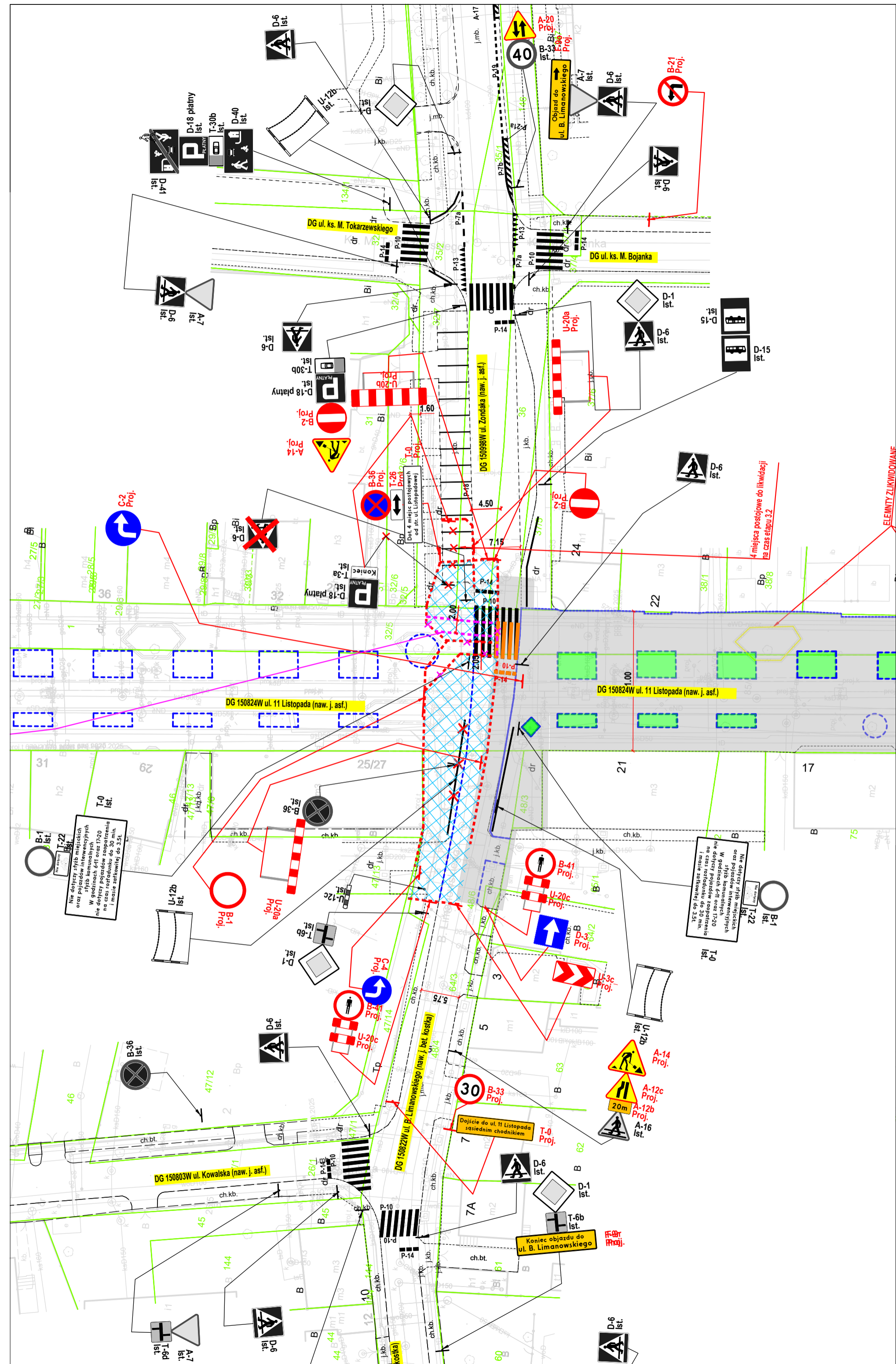
MIEJSCA WYMIANY OKŁADZIN SCHODÓW ORAZ WŁĘSZA DO BUDYNKÓW I LOKALI USŁUGOWYCH

WJAZD DO POSESJI (NR 1712)



LEGENDA:		ORGANIZACJA RUCHU	
	NRI GRANICA DZIAŁEK EMIENCYJNYCH		IST. OZNAKOWANIE PODDOME
	IST. OGRODZENIA POSESI		TYMCZASOWE OZNAKOWANIE PODDOME
	IST. KRĄWIKIEM, OGRĘŻAZA, KRĄWIKÓW DRÓG		IST. OZNAKOWANIE PODDOME DO LKWADACJI
	WYBUDOWANIE NAWIERZCHNI		PROJ. OZNAKOWANIE PODDOME
	WYBUDOWANIE ZIELENCI		IST. OZNAKOWANIE PODDOME DO PRZESTAWIENIA
	OSZCZEGÓLNY OBIĘT PRACAMI		IST. OZNAKOWANIE PODDOME DO USUNIĘCIA
	ELEMENTY PROJEKTOWANE ZODPOW. Z PZT		IST. OZNAKOWANIE PODDOME DO LKWADACJI
	WIEŻA WYMIAR OKŁADZIN SCHODÓW ORAZ WIEŻA DO BUDYNÓW I LOKALI USŁUGOWYCH		IST. SŁUPKI BLOKUJĄCE U-10C
			PROJ. WYPROGOWANIE U-21 a,b,c
			PROJ. WYPROGOWANIE U-21 a,b
			PROJ. OZNAKOWANIE U-21 a,b
			IST. SŁUPKI DO LKWADACJI
			PROJ. OZNAKOWANIE U-21 a,b
			IST. SŁUPKI ZAMONTOWANE NA WYSIĘGNIU
			PROJ. OZNAKOWANIE PODDOME

<p><b>ZNAKI B-36 "ZAKAZ ZATRZYMYWANIA SIĘ" I B-35 "ZAKAZ POSTOJU" NALEŻY USTAWIĆ MIN 5 DNI PRZED WPROWADZENIEM CZASOWEJ ORGANIZACJI</b></p> <p><b>PO ZAKOŃCZENIU DZIENNEJ DZIAŁKI ROBÓT NALEŻY SPRZĘT BUDOWLANY USTAWIĆ W TAKIM MIEJSCU, ŻEBY BYŁ SWobodny PRZEJAZD I DOJAZD DO OKOLICZNYCH POSESI ORAZ ZACHOWANA BYŁA WIDOCZNOŚĆ NA DRODZE</b></p> <p><b>W MIEJSCACH GDZIE PROJEKTOWANE ZNAKI SĄ DOSTAWIANE DO ISTNIEJĄCYCH NALEŻY WYDŁUŻYĆ SŁUPKI ZNAKÓW O TAKĄ DŁUGOŚĆ, ŻEBY BYŁA SPEŁNIANA WYMAGANA PRZEPISAMI SKRAJNIA WYSOKOŚCIOWA ZNAKÓW</b></p> <p><b>PRACE PRZY WYMIANIE OKŁADZIN SCHODÓW I WIEŻA DO LOKALI USŁUGOWYCH ZŁĘCA SIĘ WYKONYWAĆ W DNI WOLNE OD PRACY I W W Sobotę I NIEDZIELE DO WZNECZENIA WYŚWIETLENIA I WYKONANIA USŁUG</b></p>		<p><b>WYKONAWCA ROBÓT NA KAŻDYM ETAPIE WPROWADZENIA PRAC MUSI ZAPEWNIĆ BEZPIECZNE DOJŚCIE I DOJAZD DO POSESI. USŁUGI ZNAJDUJĄCYCH SIĘ W OSZCZEGÓLNYM OBIĘT PRACAMI ORAZ MIESZKANCOM POSESI OKOLICZNYCH ULIC</b></p> <p><b>WYKONAWCA ROBÓT MUSI MIN 5 DNI WZNECZENIE POKONFORMOWAĆ WŁAŚCICIELI POSESI ZNAJDUJĄCYCH SIĘ NA ZAKRESIE CZASOWEJ ORGANIZACJI RUCHU ORAZ NA DRODZE WENETRZNEJ O WYSTĘPIĄCYCH UTRUDNIENIACH W RUCHU DROGOWYM I PRZESZNI PRACE NALEŻY WYKONAC W POROZUMIENIU Z WŁAŚCICIELAMI WNI POSESI</b></p> <p><b>ZNAKI B-36 "ZAKAZ ZATRZYMYWANIA SIĘ" I B-35 "ZAKAZ POSTOJU" NALEŻY USTAWIĆ MIN 5 DNI PRZED WPROWADZENIEM CZASOWEJ ORGANIZACJI</b></p> <p><b>PO ZAKOŃCZENIU DZIENNEJ DZIAŁKI ROBÓT NALEŻY SPRZĘT BUDOWLANY USTAWIĆ W TAKIM MIEJSCU, ŻEBY BYŁ SWobodny PRZEJAZD I DOJAZD DO OKOLICZNYCH POSESI ORAZ ZACHOWANA BYŁA WIDOCZNOŚĆ NA DRODZE</b></p>	
<p>Projekt chroniony prawem autorskim</p> <p>INWESTOR: GMINA GRODZIŃSK MAZOWIECKI ul. Kościuszki 32A 05-825 Grodzisk Mazowiecki</p> <p>GENERALNY PROJEKTANT: <b>Wojt Karol Tyminiński</b> ul. Szkolna 52, 05-110 Jabłonna T: (+48) 810 712 843</p> <p>FUNKCJA: TYTUŁ, IMIĘ, NAZWIŚCIE LPIR/ANONIMA WAM/023/POOD/18 do przygotowania i nadzoru nad realizacją w sprawie inwestycyjnej</p> <p>PROJEKTANT: mgr inż. Karol Tyminiński</p> <p>DATA: 24.02.2026</p> <p>NAZWA PROJEKTU: PROJEKT REWITALIZACJI UL. 11 LISTOPADA OD UL. SPÓŁDZIELCZEJ I 17 STYCZANIA DO UL. ŻONDARA I LIMANOWSKIEGO W GRODZISKU MAZOWIECKIM</p> <p>NAZWA WYKONAWCY: ETAP 3.1 - CZASOWA ORGANIZACJA RUCHU NA CZAS ZABEZPIECZENIA PRAC NA UL. 11 LISTOPADA</p> <p>SKALA: 1:500</p> <p>NR PROJEKTU: 260217</p> <p>BRANŻA: IR</p> <p>NOVIZJA: 420X850</p> <p>NOVIZJA: COR</p> <p>NR RYSUNKU: 03</p> <p>00</p>		<p>Wojt Karol Tyminiński</p>	



**LEGENDA:**

- NIERÓWNOŚĆ GRANICZNA DZIAŁEK EMENTYJNYCH
- IST. OGRÓDZENIA POSESI
- IST. KRAWĘDNIK, OGRĘDZA, KRAWĘDZ DROG
- WYBUDOWANE NAWIERZCHNI
- WYBUDOWANE ZIELENCIE
- OSZCZEGÓLNY OBSZAR PRAC
- ELEMENTY PROJEKTOWANE ZODPOWIEDNIE Z PZT
- WIEŻA WYMIARY OKŁADZIN SCHODÓW ORAZ WIEŻA DO BUDYNKÓW I LOKALI USŁUGOWYCH
- IST. OZNAKOWANIE PÓDZIOME
- TYMCZASOWE OZNAKOWANIE PÓDZIOME
- IST. OZNAKOWANIE PÓDZIOME DO LOKALIZACJI
- IST. SŁUPKI BLOKUJĄCE U-10C
- PROJ. WYRODZONE U-91 a,b,c
- PROJ. WYRODZONE U-23 a,b,c
- PROJ. OZNAKOWANIE U-21a,b
- IST. SŁUPKI DO LOKALIZACJI
- IST. OZNAKOWANIE PÓDZIOME DO USUNIĘCIA
- ZNIAK ZAMONTOWANY NA WYSOKOŚCI
- PROJ. OZNAKOWANIE PÓDZIOME

**WYKONAWCA ROBOT NA KAŻDYM ETAPIE PROWADZENIA PRAC MUSI ZAPEWNIĆ BEZPIECZNE DOJŚCIE I DOJAZD DO POSESI. USŁUGI ZNAJDUJĄCYCH SIĘ W OBRZĘBIE OBYWATEL PRACOWNI I MIESZKAŃCÓW POSESI OKOŁICZNYCH ULIC.**

**PO ZAKOŃCZENIU DZIENNEJ DZIAŁKI ROBOT NALEŻY SPRZĘT BUDOWLANY USTAWIĆ W TAKIM MIEJSCU, ŻEBY BYŁ SWobodny PRZEJAZD I DOJAZD DO OKOŁICZNYCH POSESI ORAZ ZACHOWANA BYŁA WIDOCZNOŚĆ NA DRODZE**

**W MIEJSCACH GDZIE PROJEKTOWANE ZNAKI SĄ DOSTAWIANE DO ISTNIEJĄCYCH NALEŻY WYDŁUŻYĆ SŁUPKI ZNAKÓW O TAKĄ DŁUGOŚĆ, ŻEBY BYŁA SPEŁNIANA WYMAGANA PRZEPISAMI SKRAJNIA WYSOKOŚCOWA ZNAKÓW**

**PRACE PRZY WYMIANIE OKŁADZIN SCHODÓW I WIEŻ DO LOKALI USŁUGOWYCH ZŁĘCA SIĘ WYKONYWAĆ W DNI WOLNE OD PRACY LUB W Sobotę, NIEZDŁE PO WZROSTAJĄCYM WYUSTALENIU Z WŁAŚCICIELAMI USŁUG**

**WYKONAWCA ROBOT MUSI MIN. 5 DNI WCZEŚNIEJ POKONFORMOWAĆ WŁAŚCICIELI POSESI ZNAJDUJĄCYCH SIĘ NA ZAKRESIE CZASOWEJ ORGANIZACJI RUCHU ORAZ NA DRODZE WEWNĘTRZNEJ O WYSTĘPIAJĄCYCH UTRUDNIENIACH W RUCHU DROGOWYM I PRZEJAZD PRACE NALEŻY PROWADZIC W POROZUMIENIU Z WŁAŚCICIELAMI WNY POSESI.**

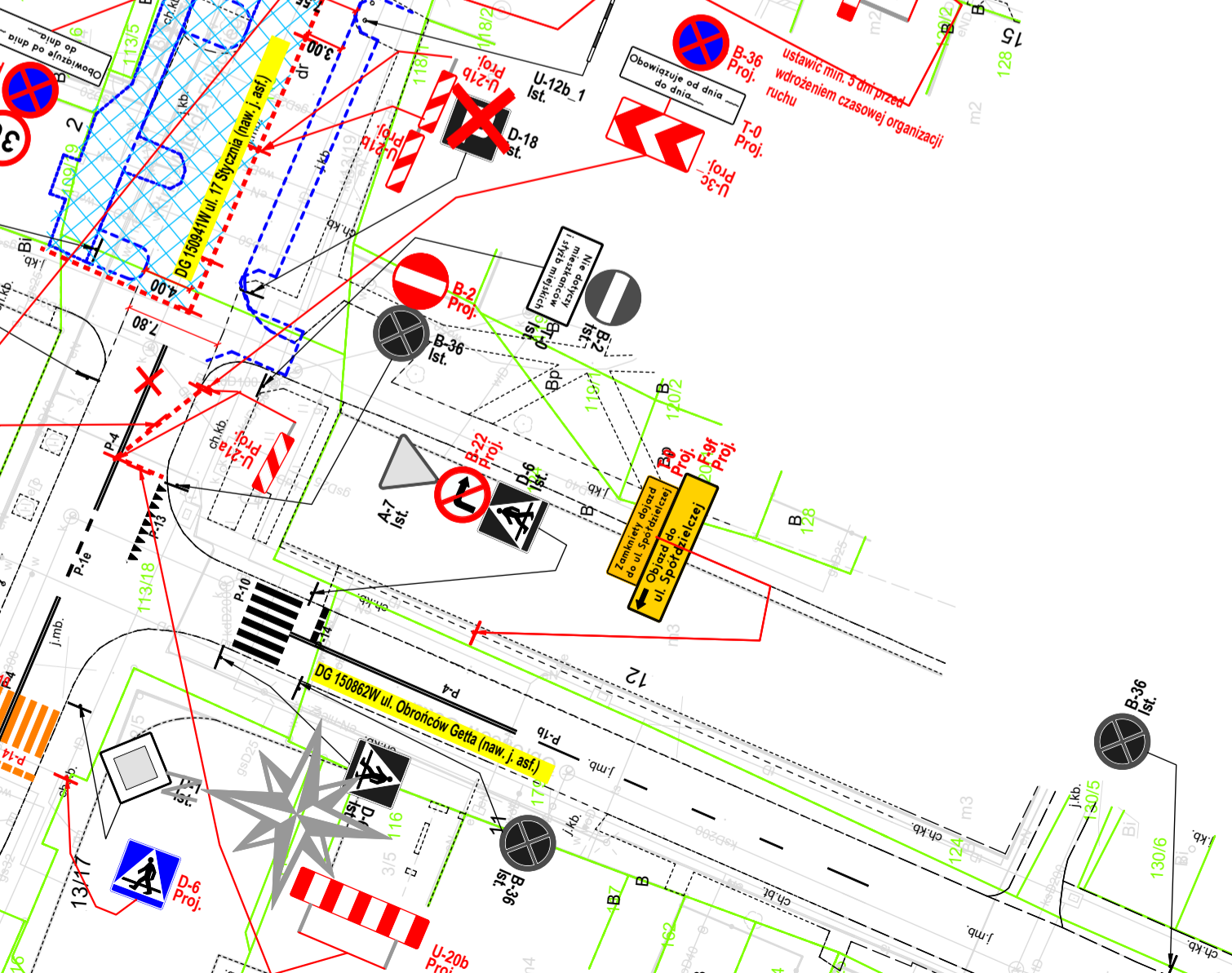
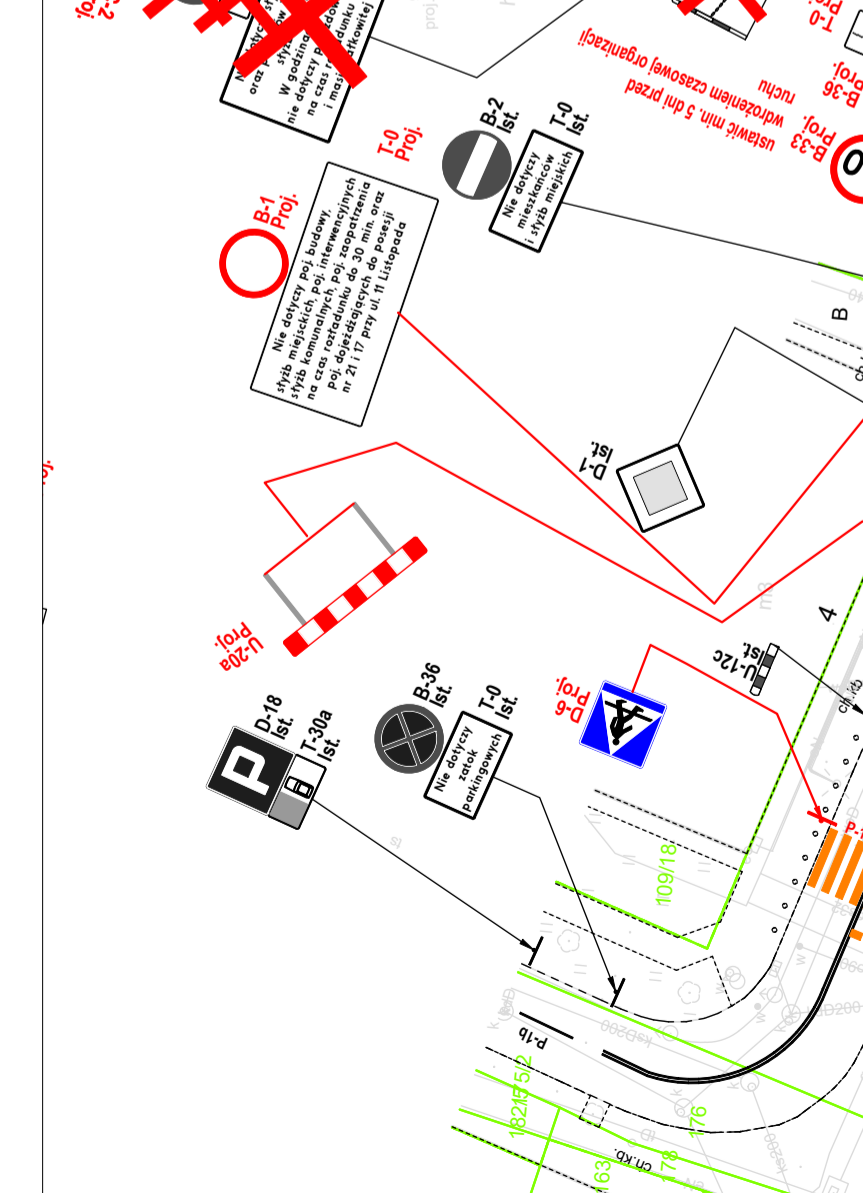
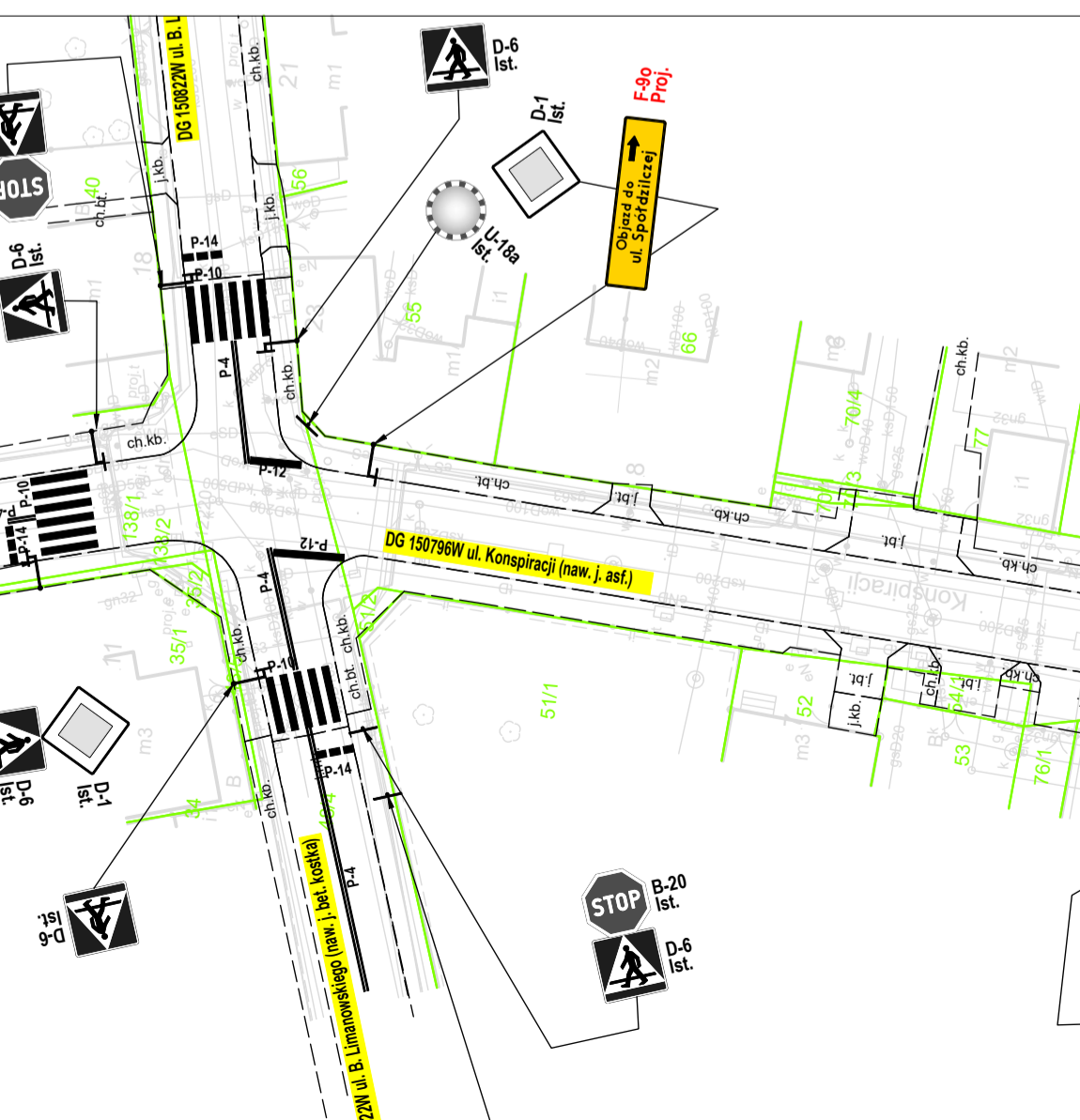
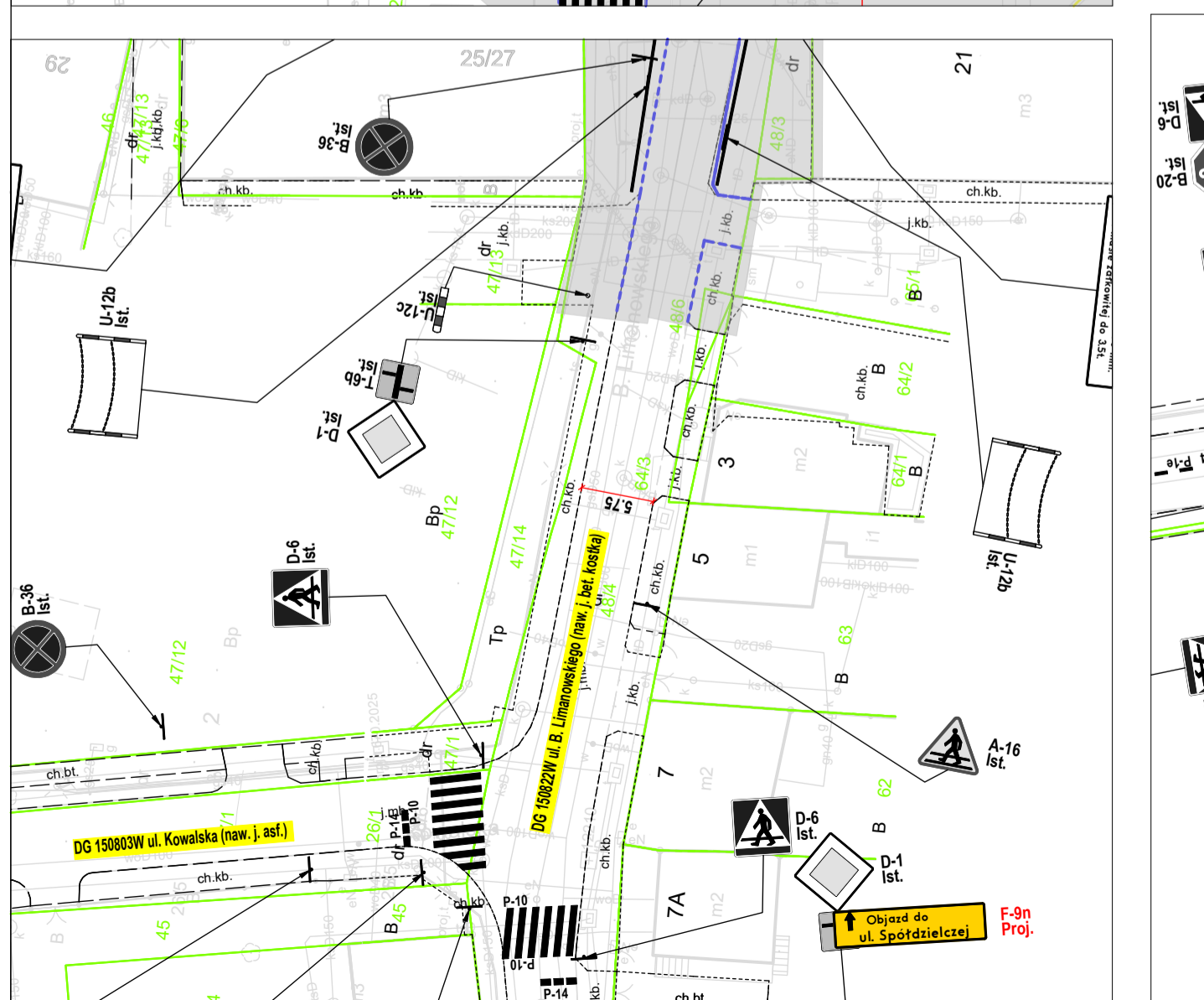
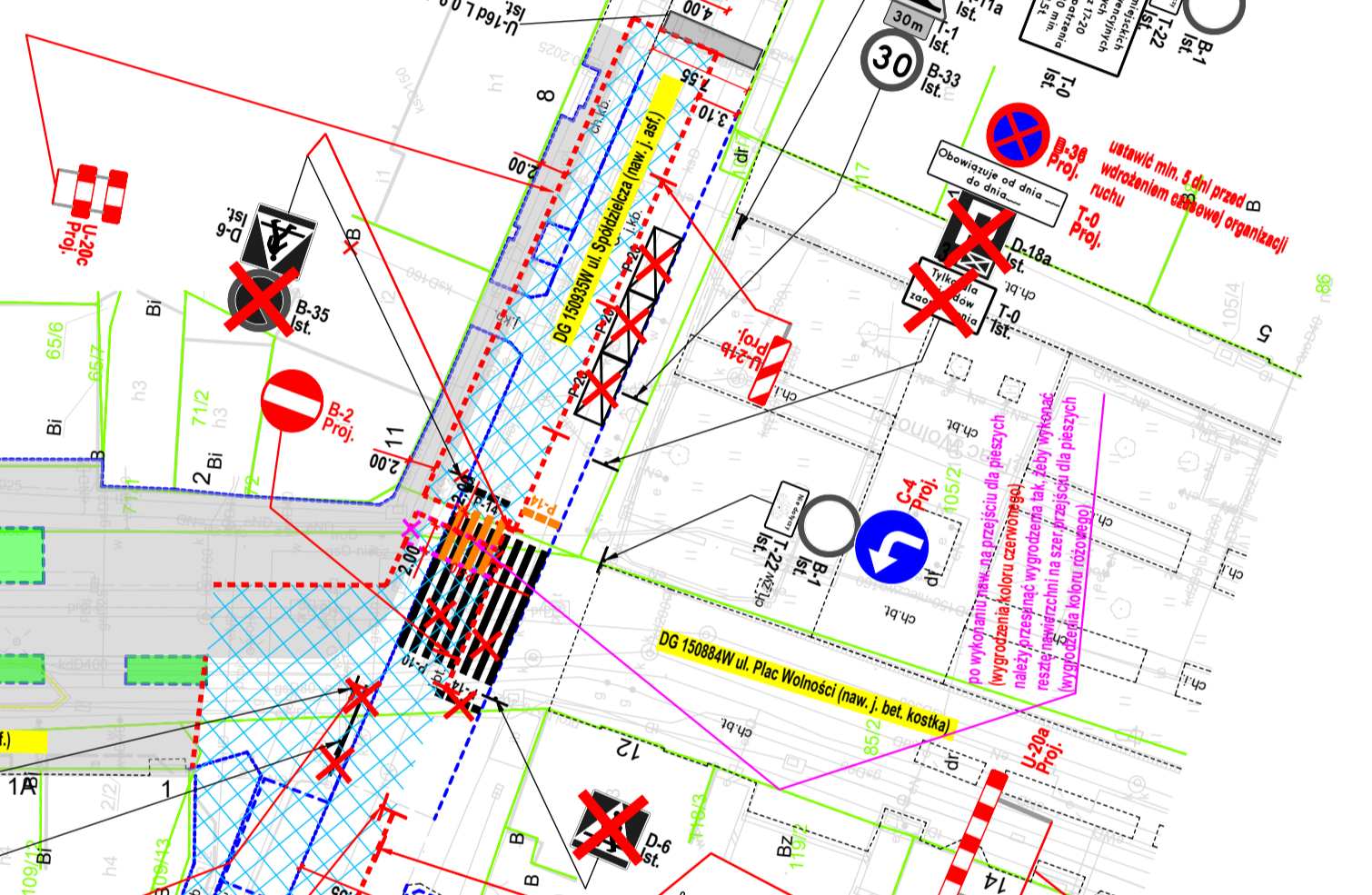
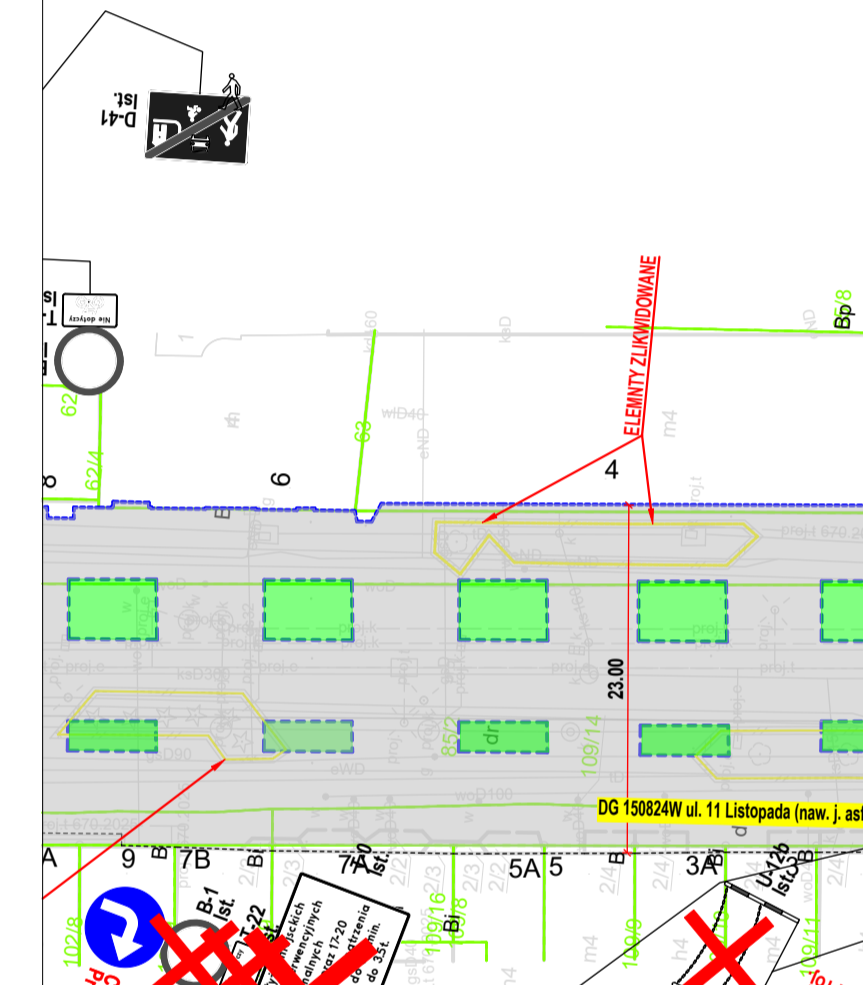
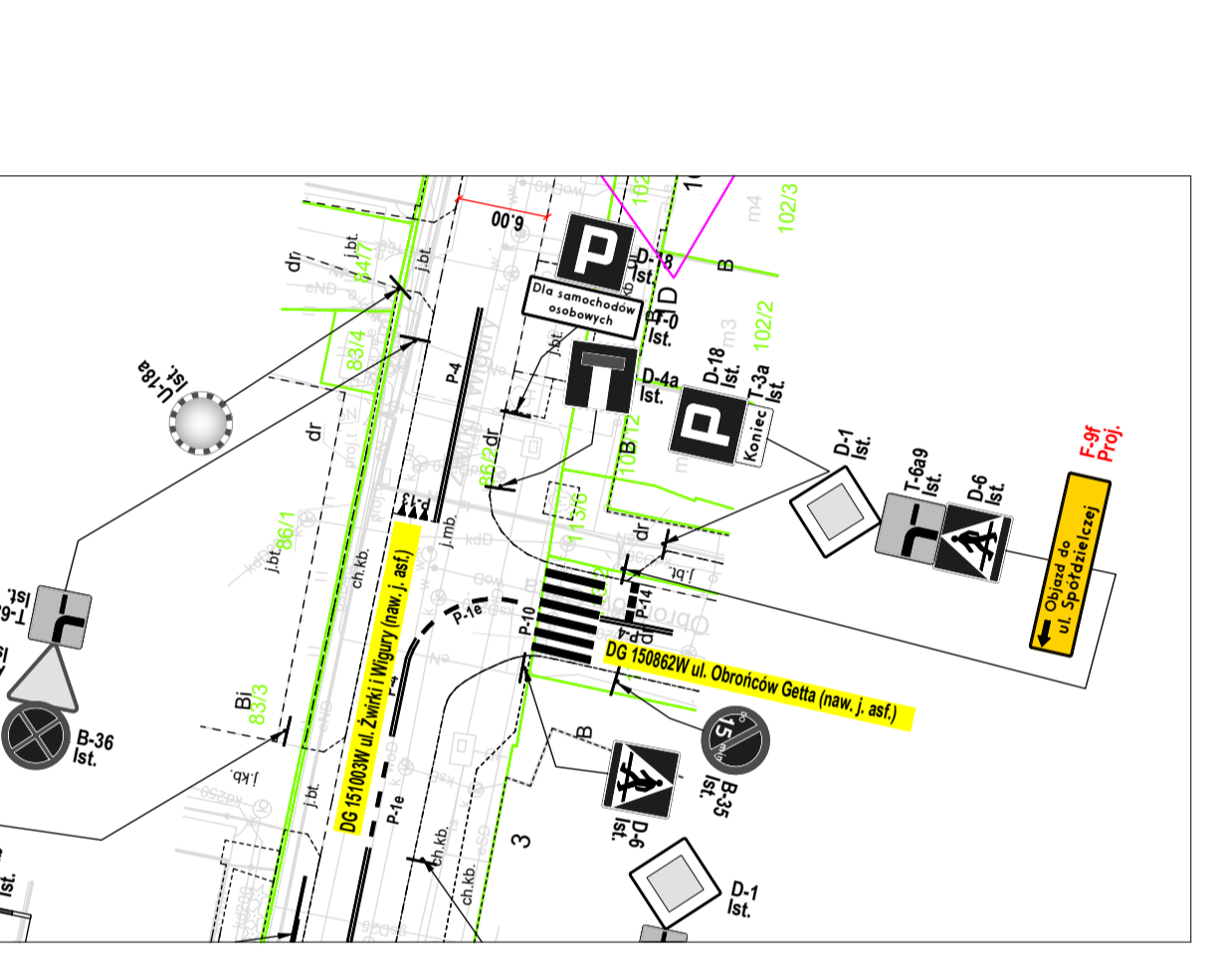
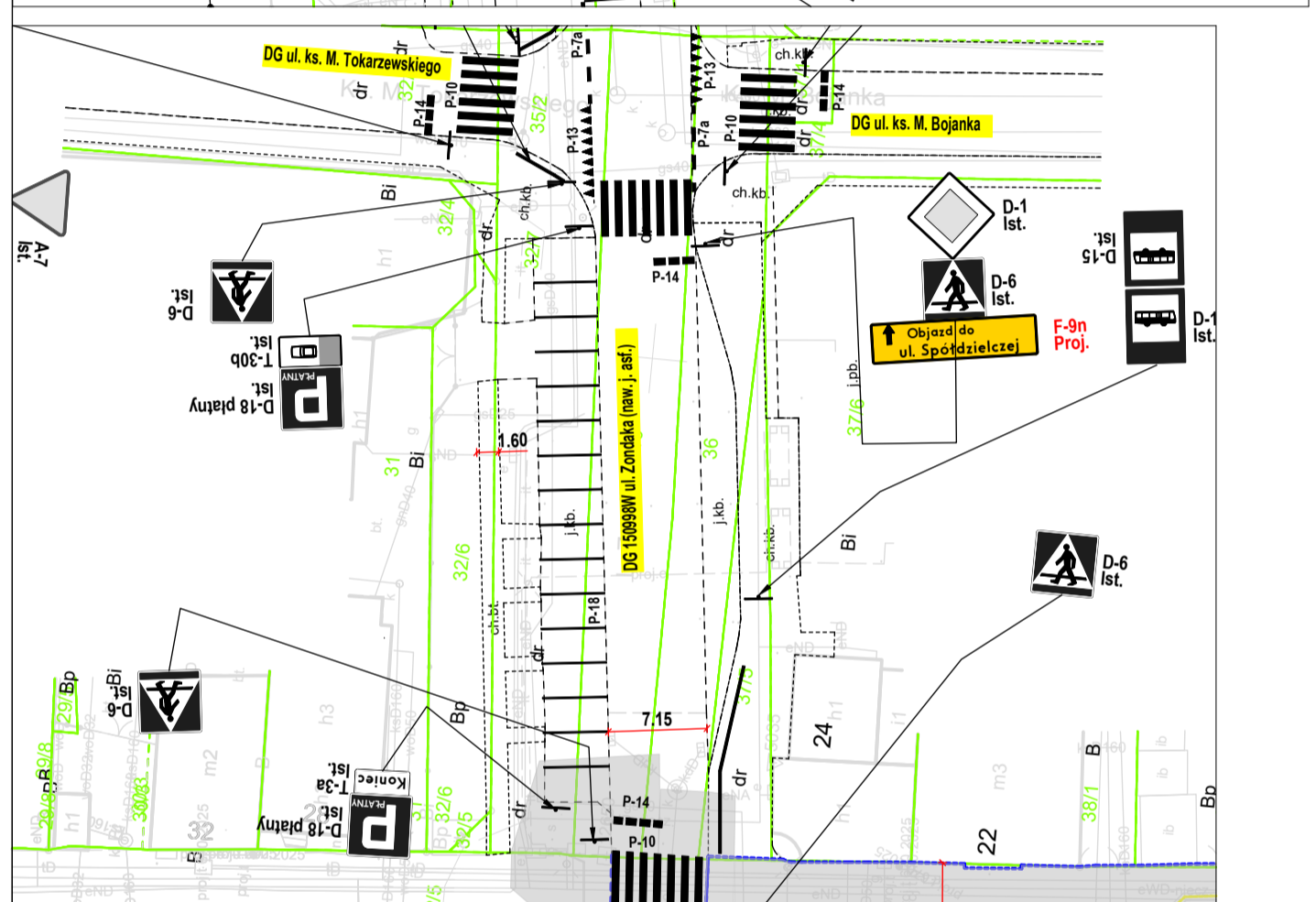
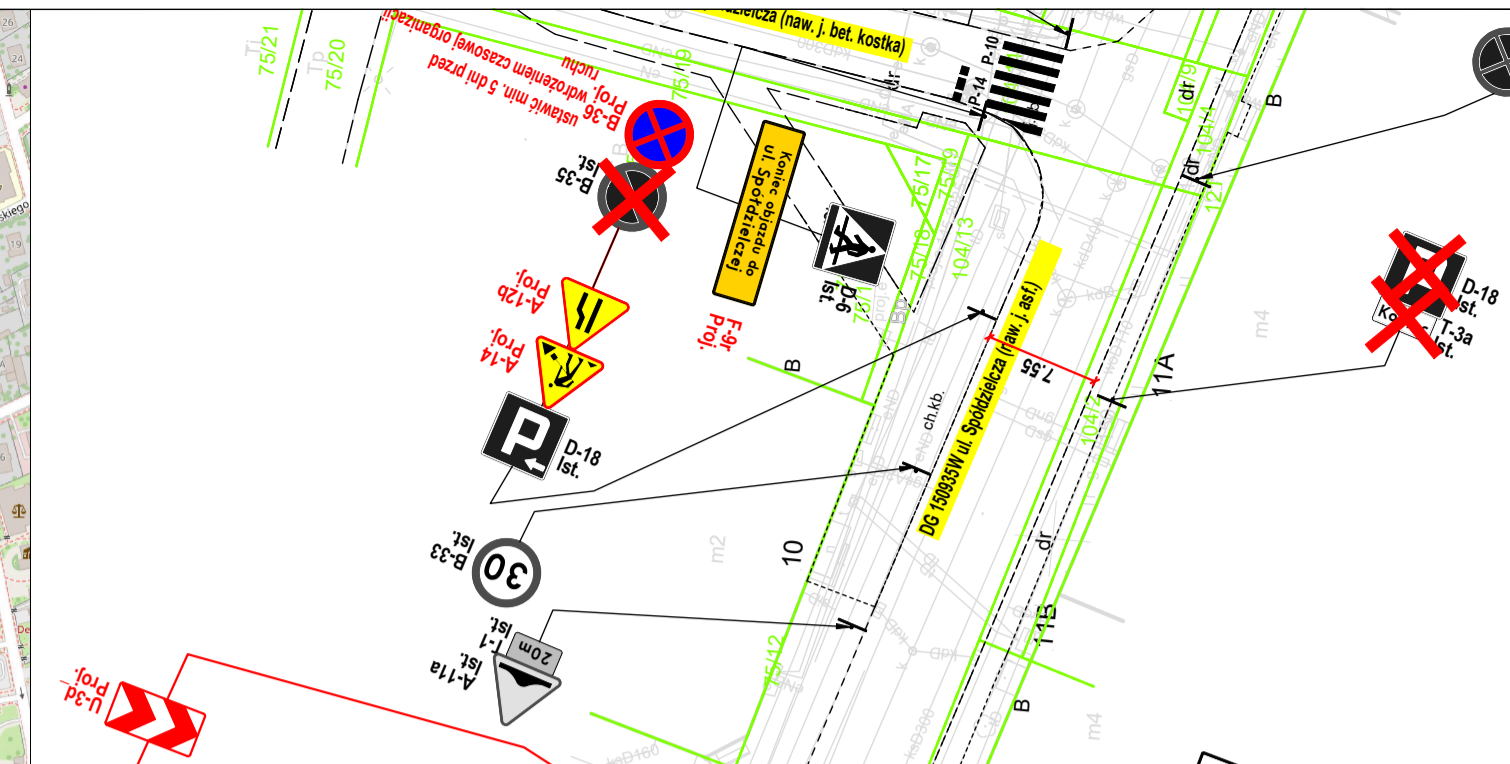
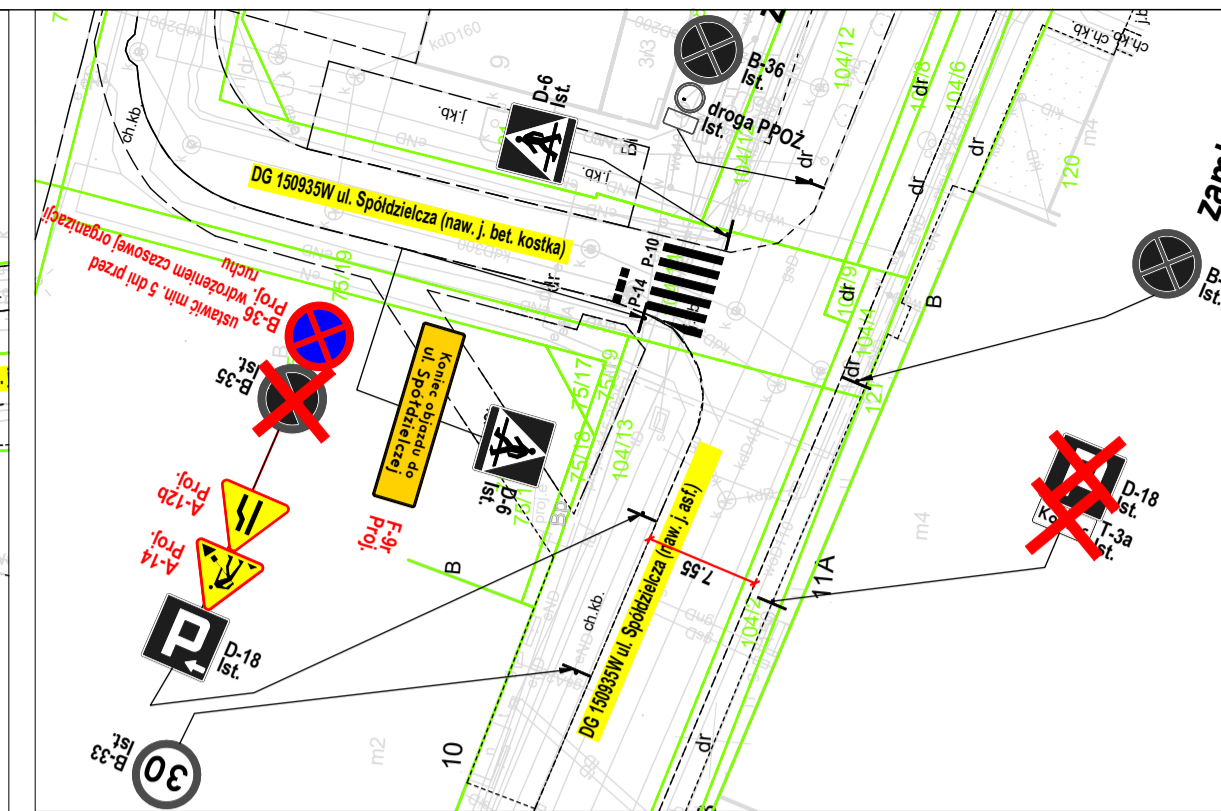
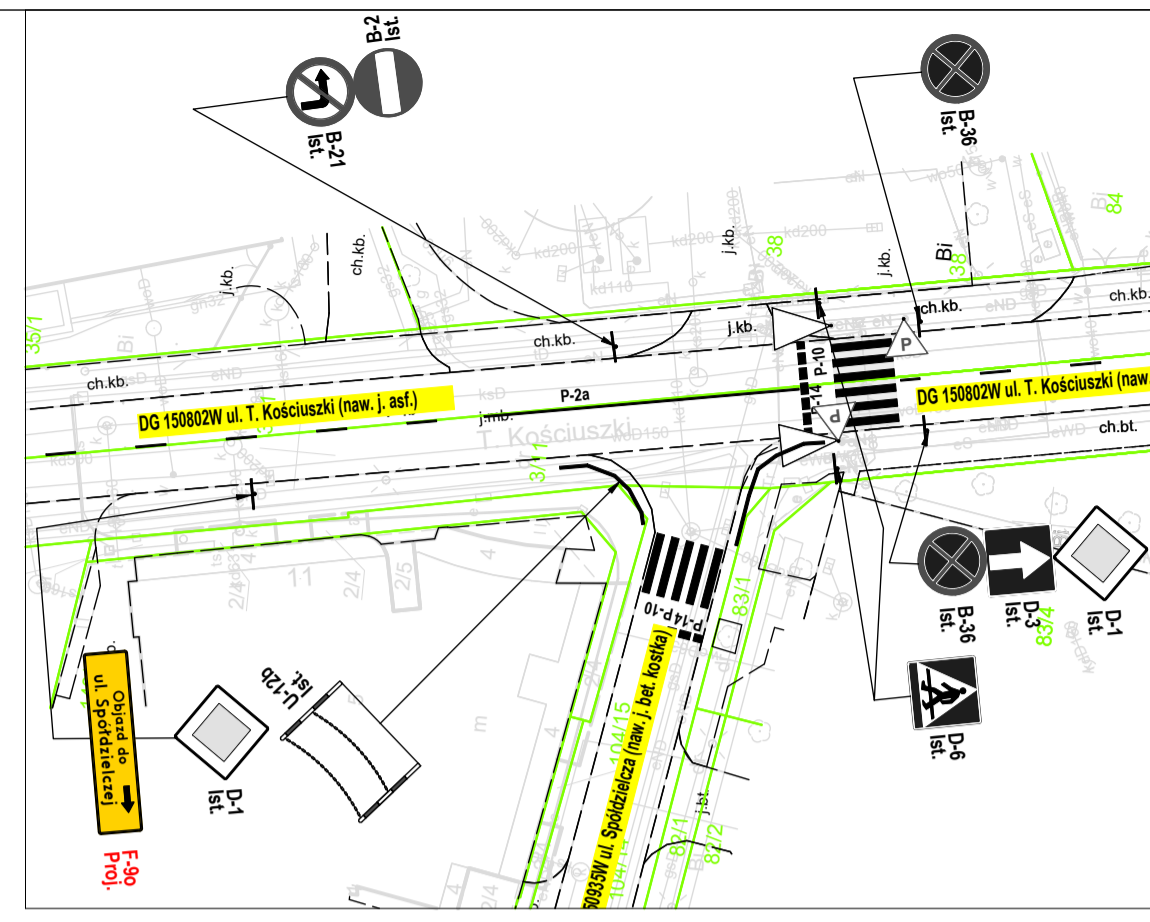
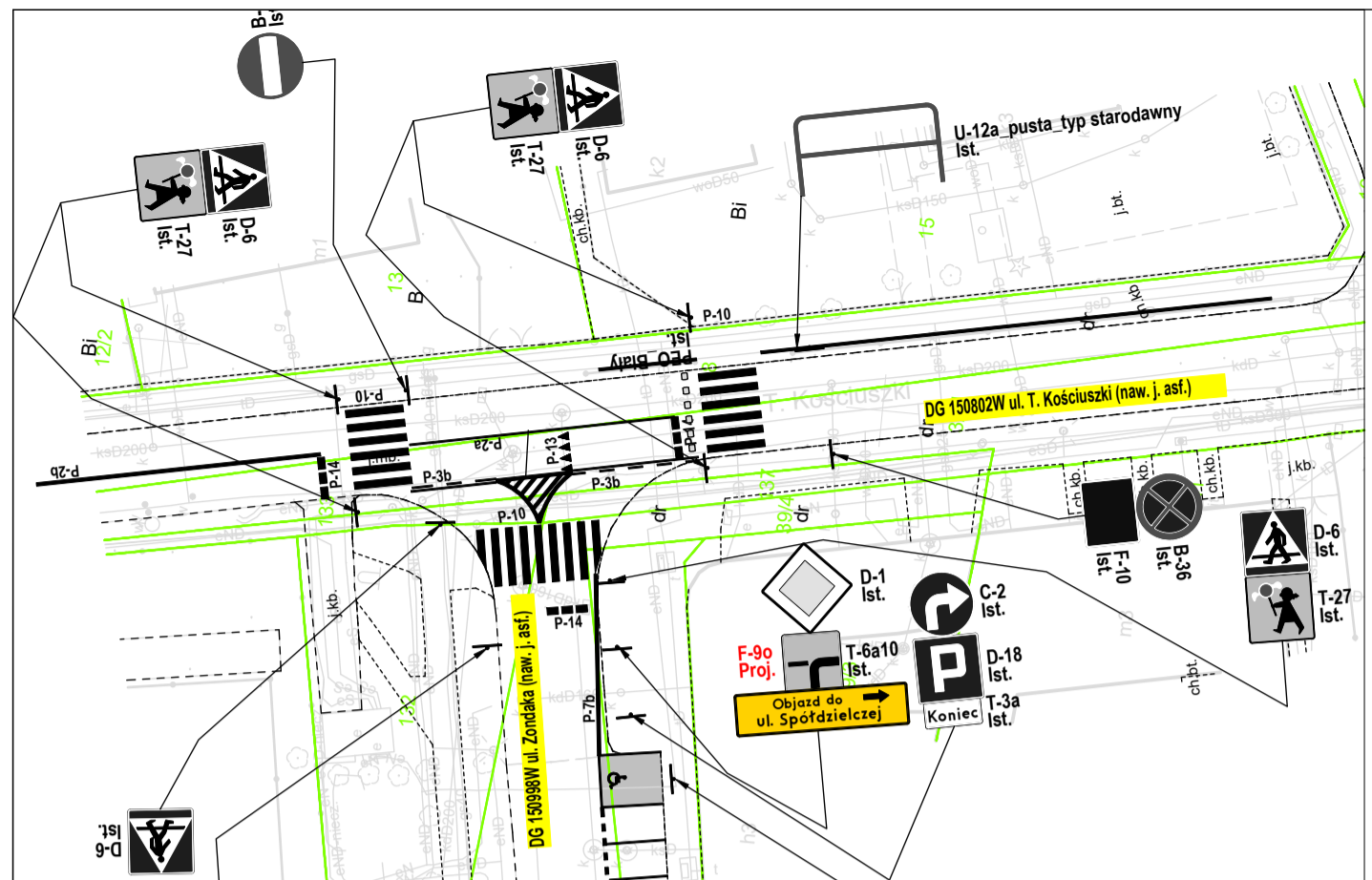
**ZNAKI B-36 "ZAKAZ ZATRZYMYWANIA SIĘ" I B-35 "ZAKAZ POSTOJU" NALEŻY USTAWIĆ MIN 5 DNI PRZED WPROWADZENIEM CZASOWEJ ORGANIZACJI**

**WYKONAWCA ROBOT MUSI MIN. 5 DNI WCZEŚNIEJ POKONFORMOWAĆ WŁAŚCICIELI POSESI ZNAJDUJĄCYCH SIĘ NA ZAKRESIE CZASOWEJ ORGANIZACJI RUCHU ORAZ NA DRODZE WEWNĘTRZNEJ O WYSTĘPIAJĄCYCH UTRUDNIENIACH W RUCHU DROGOWYM I PRZEJAZD PRACE NALEŻY PROWADZIC W POROZUMIENIU Z WŁAŚCICIELAMI WNY POSESI.**

**ZNAKI B-36 "ZAKAZ ZATRZYMYWANIA SIĘ" I B-35 "ZAKAZ POSTOJU" NALEŻY USTAWIĆ MIN 5 DNI PRZED WPROWADZENIEM CZASOWEJ ORGANIZACJI**

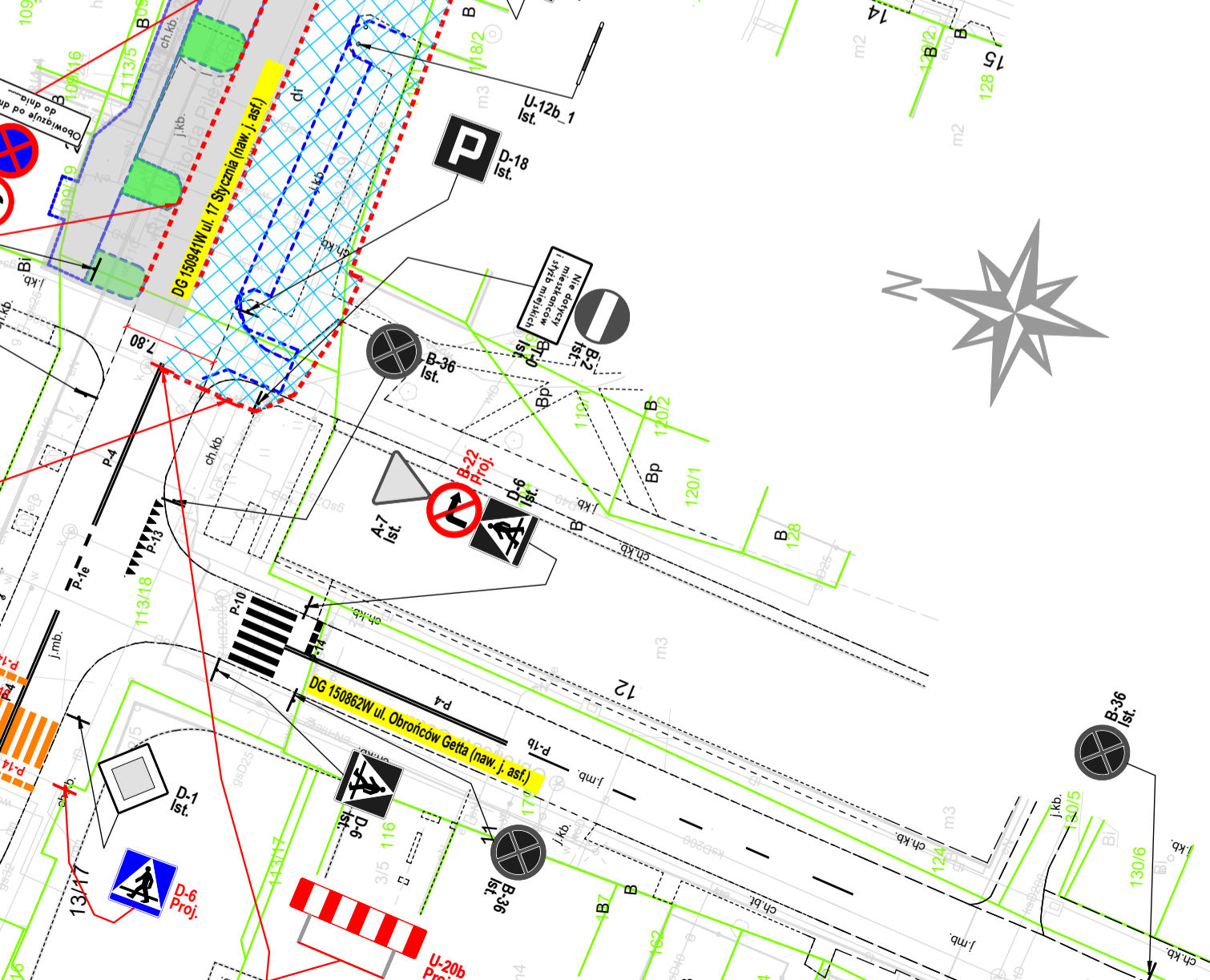
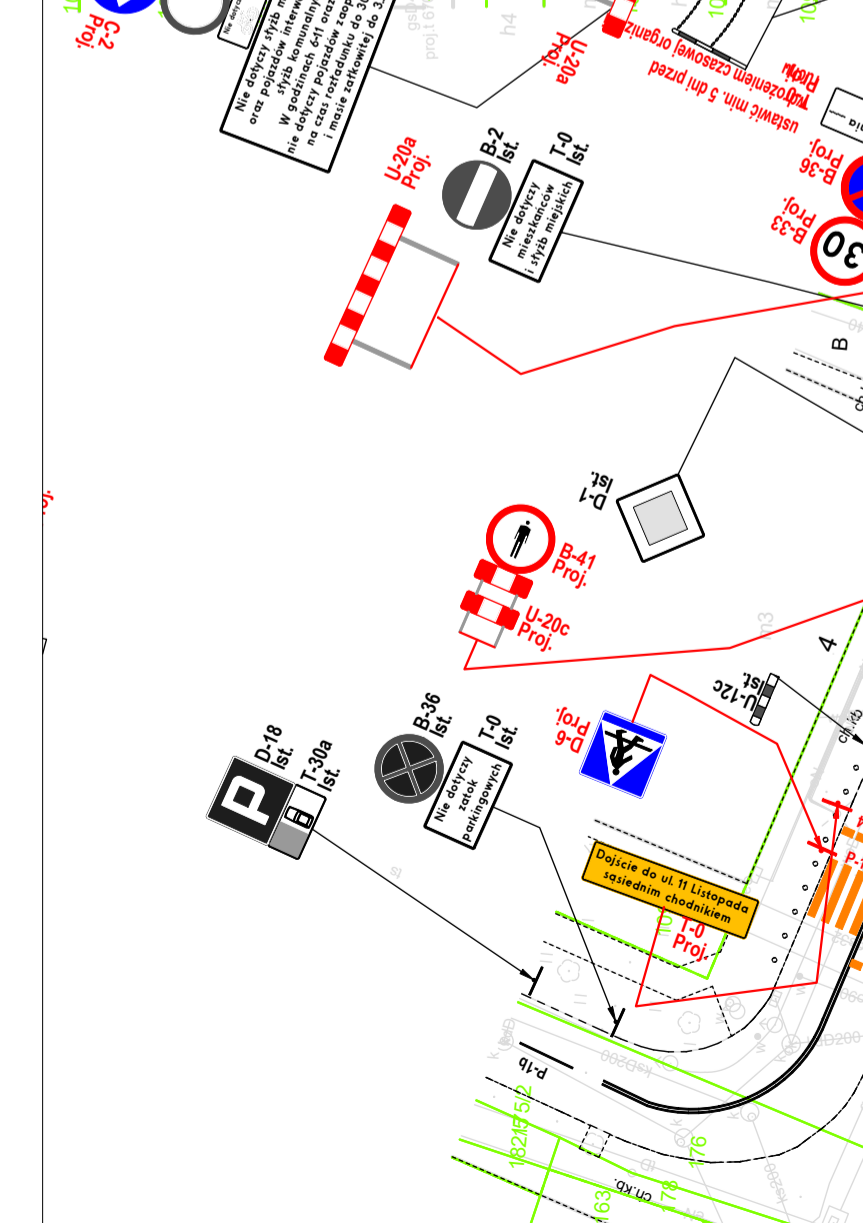
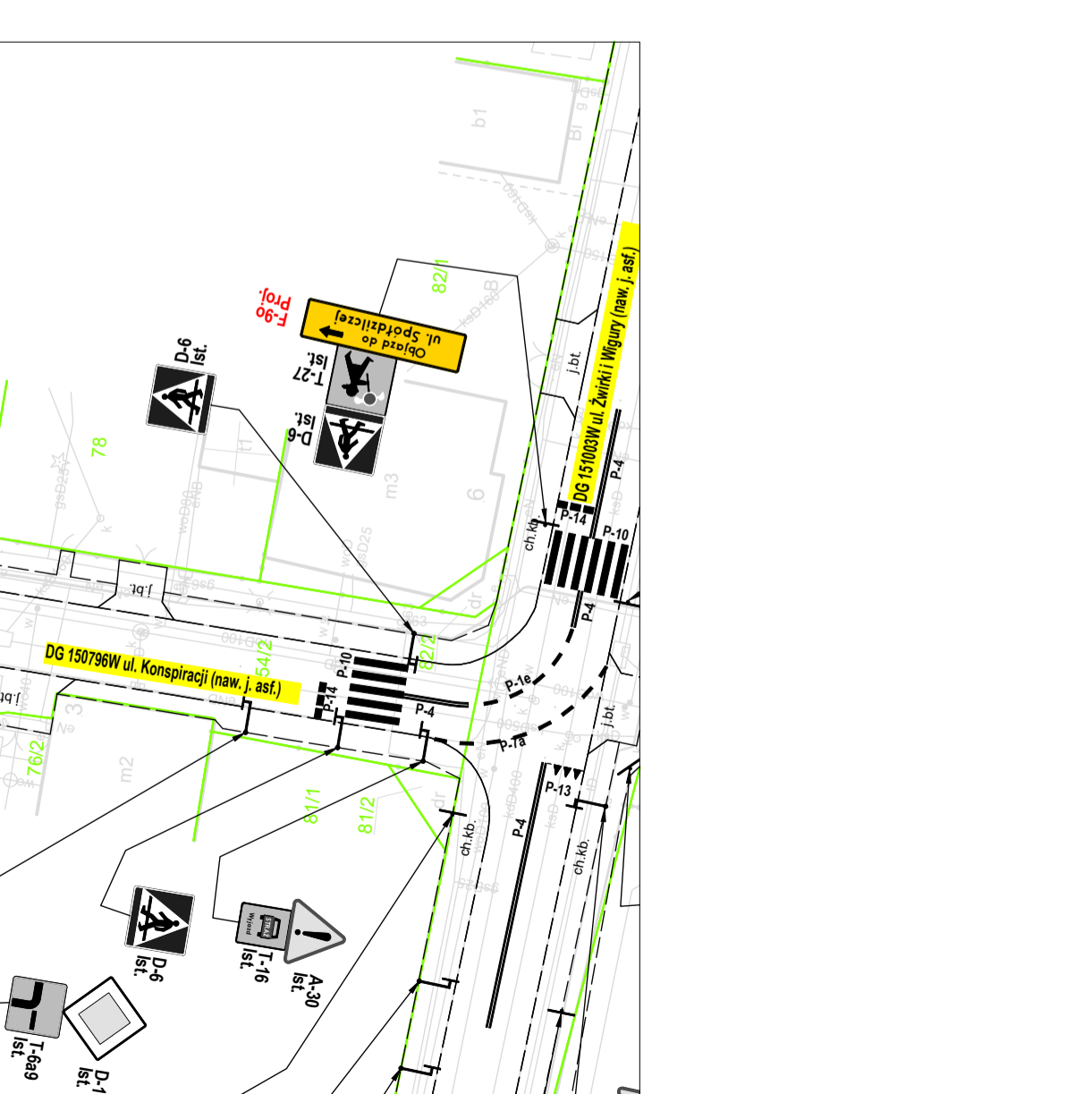
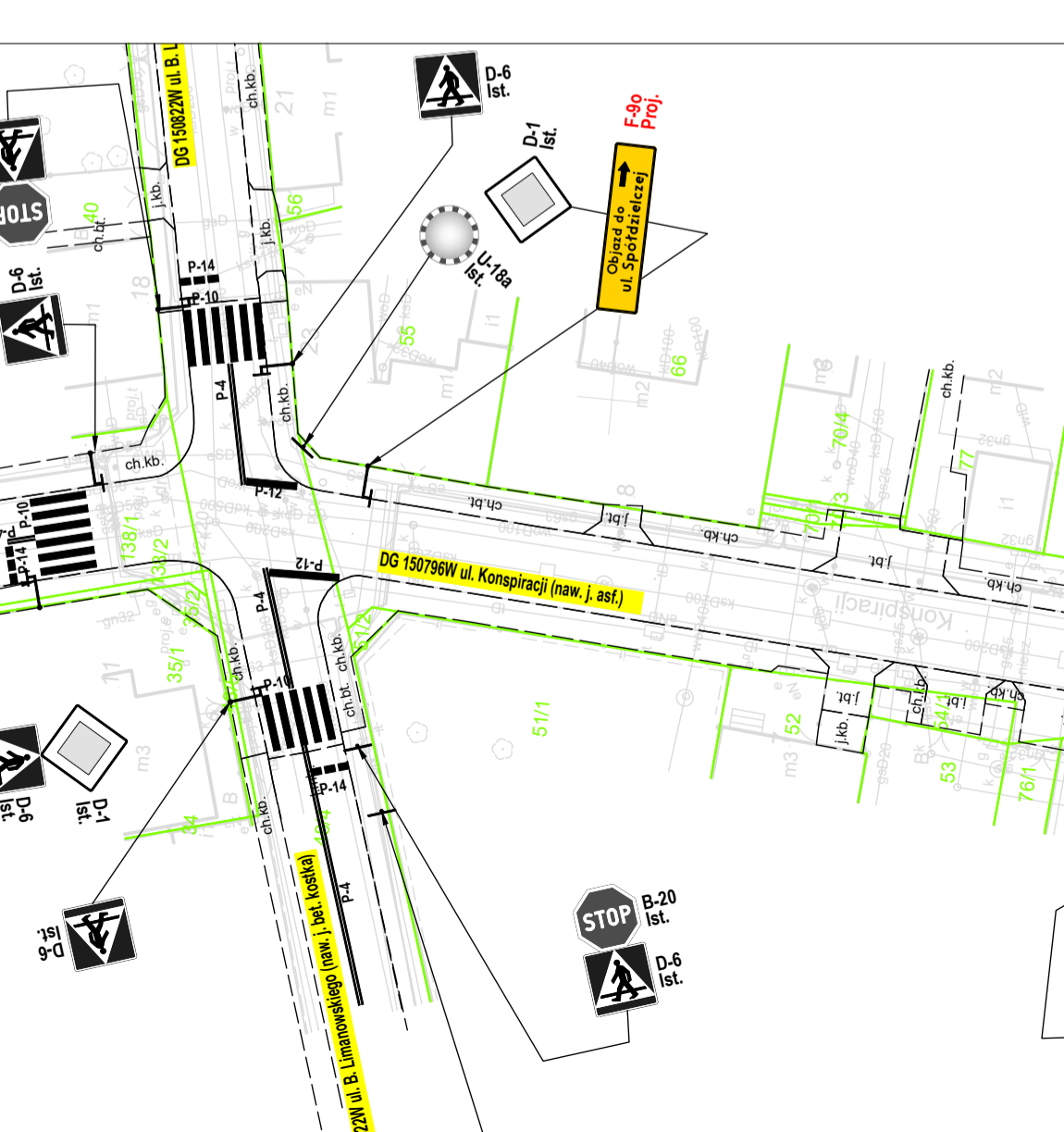
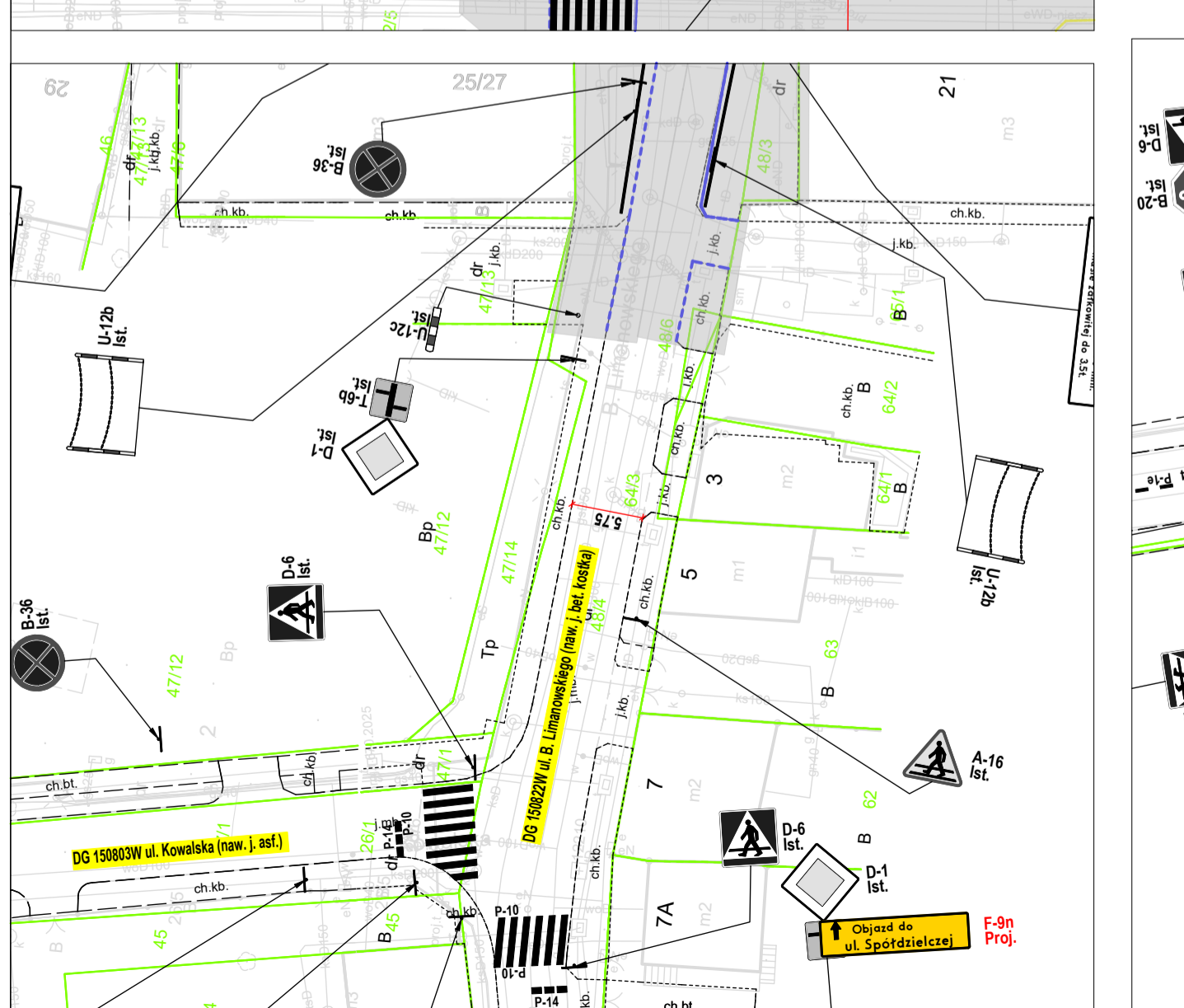
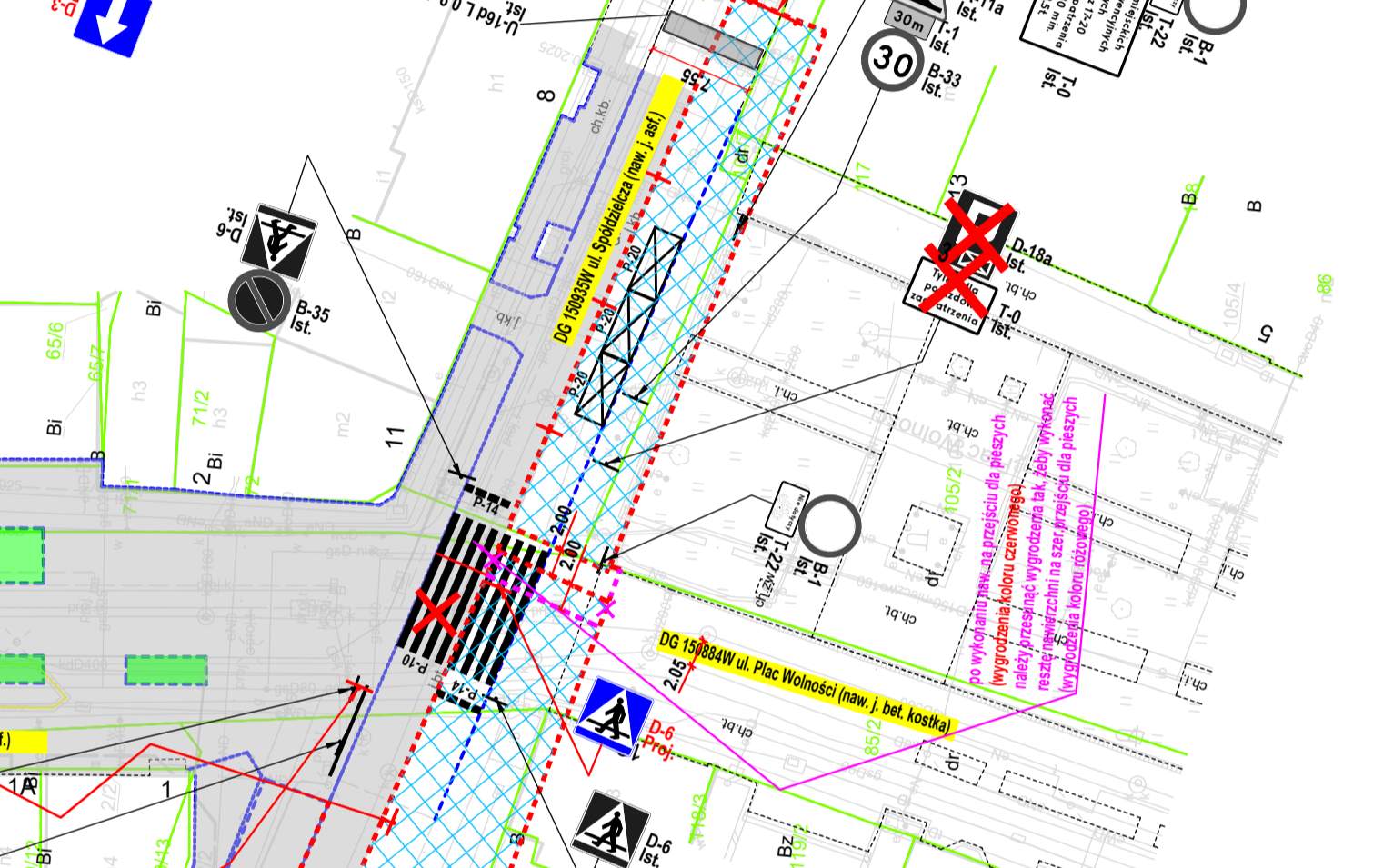
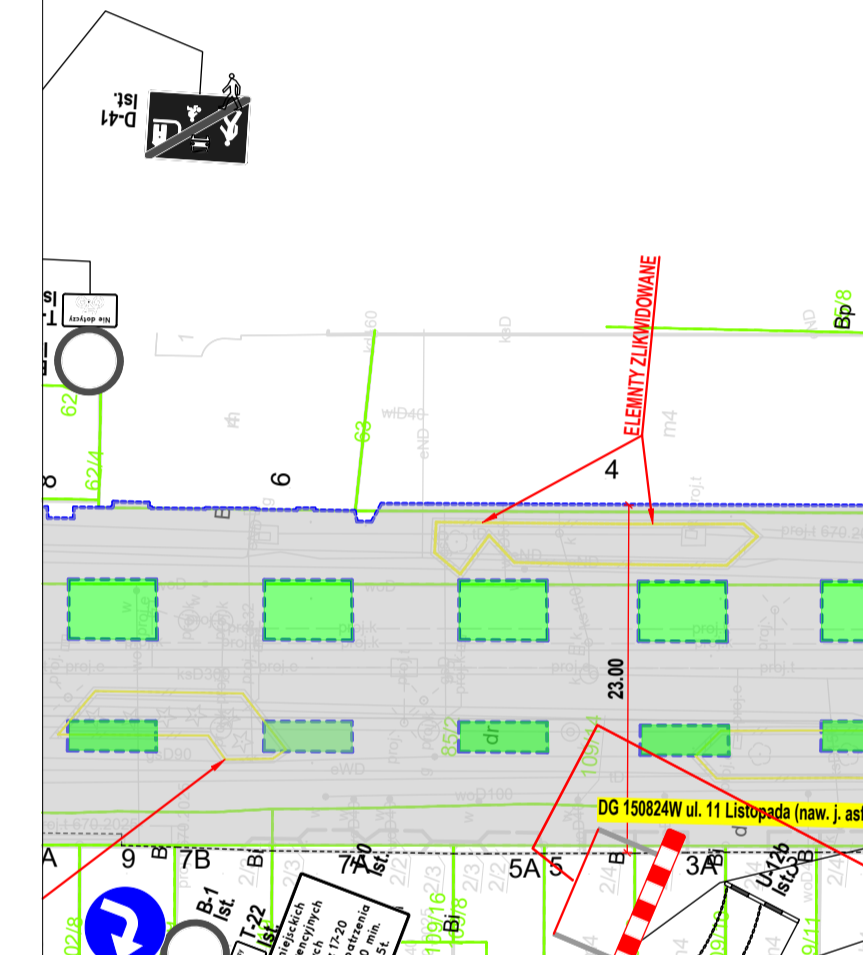
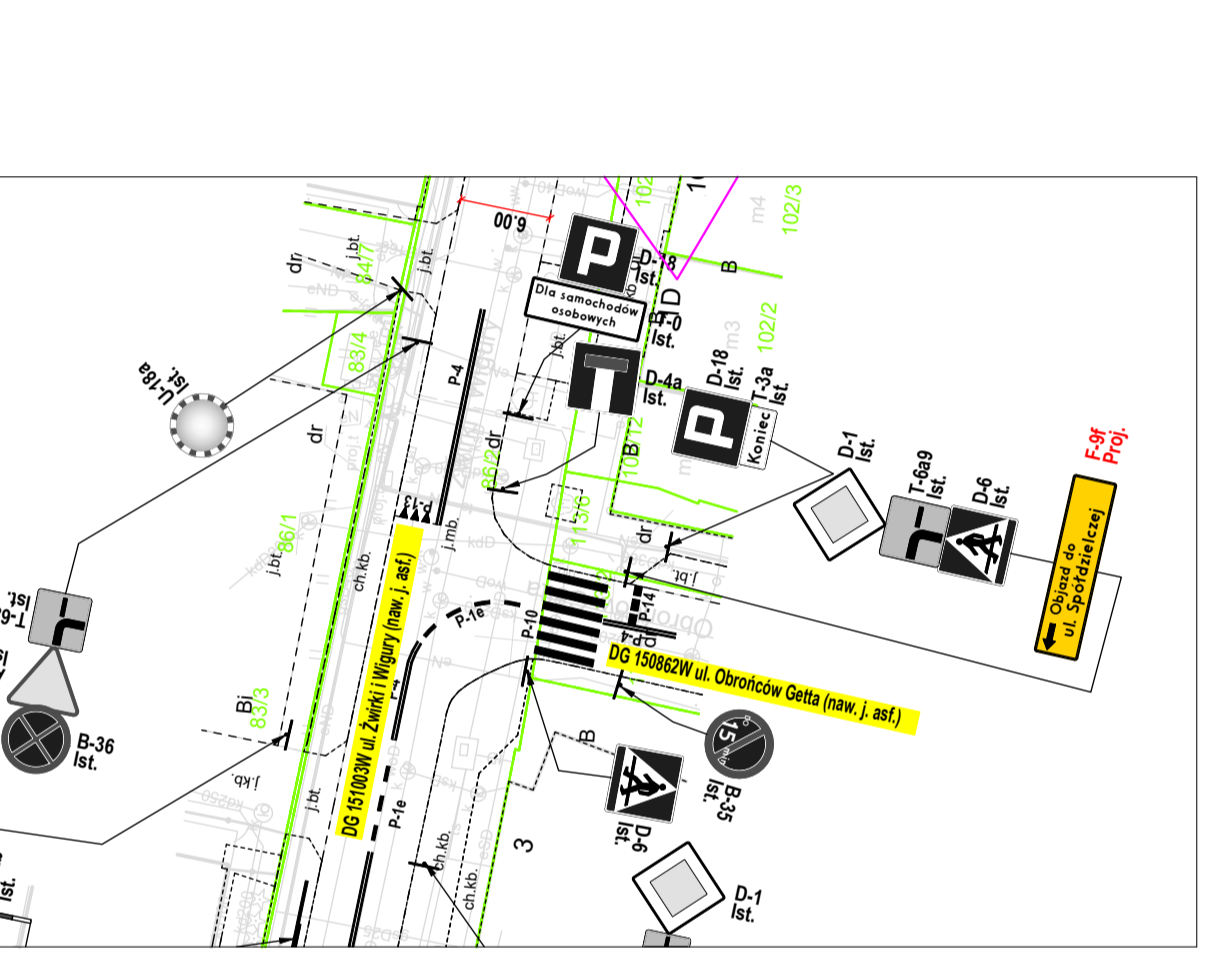
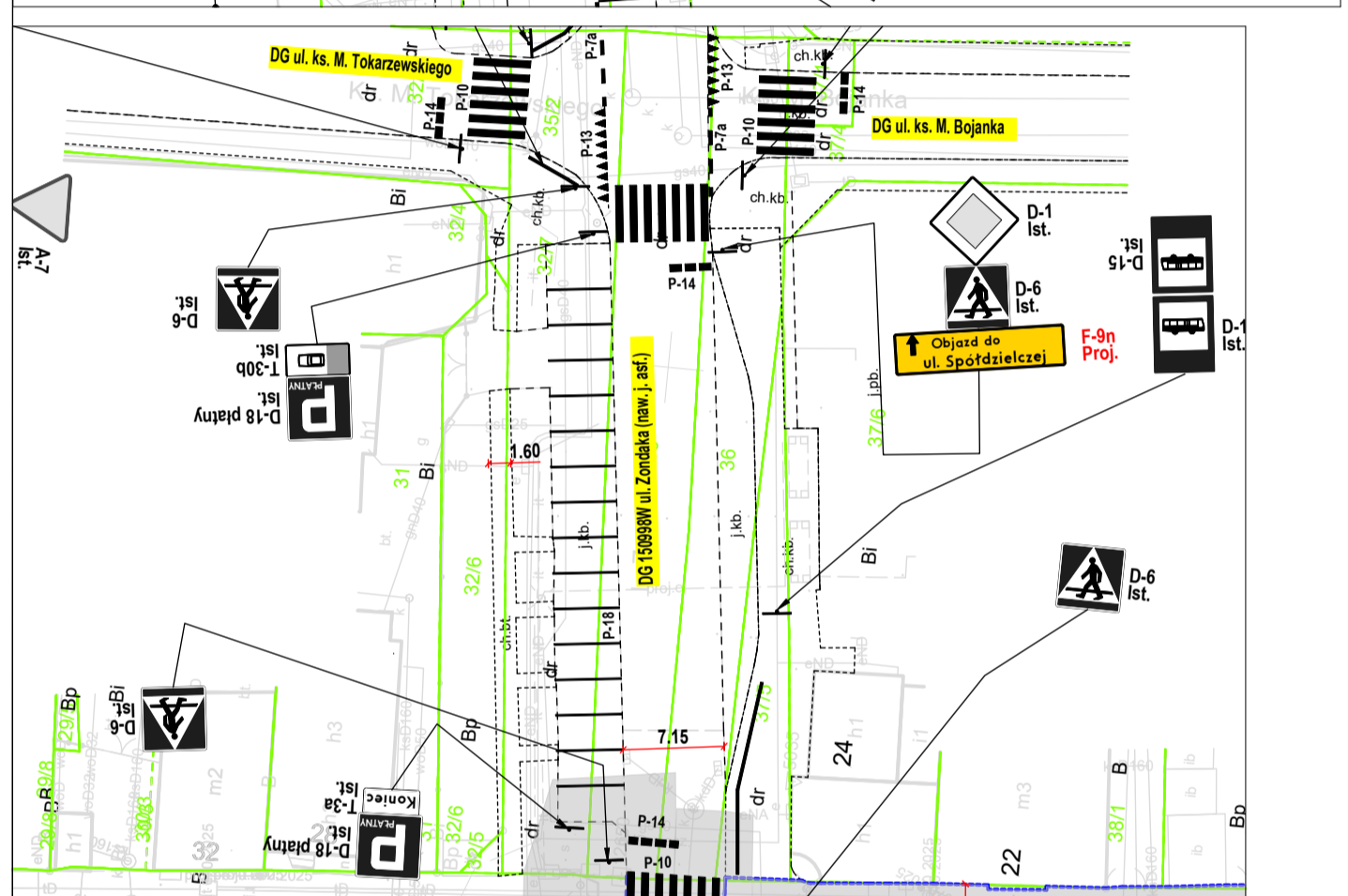
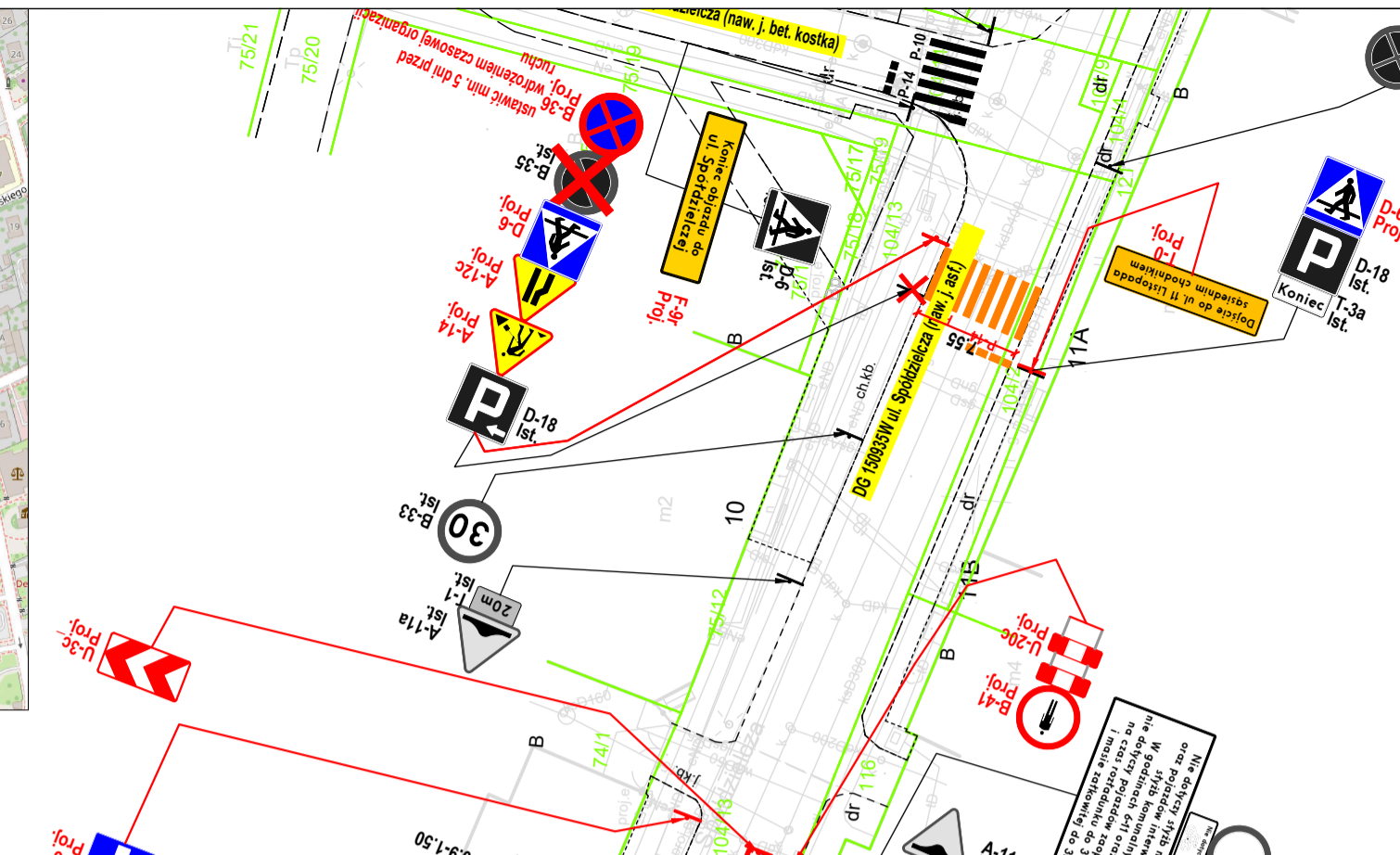
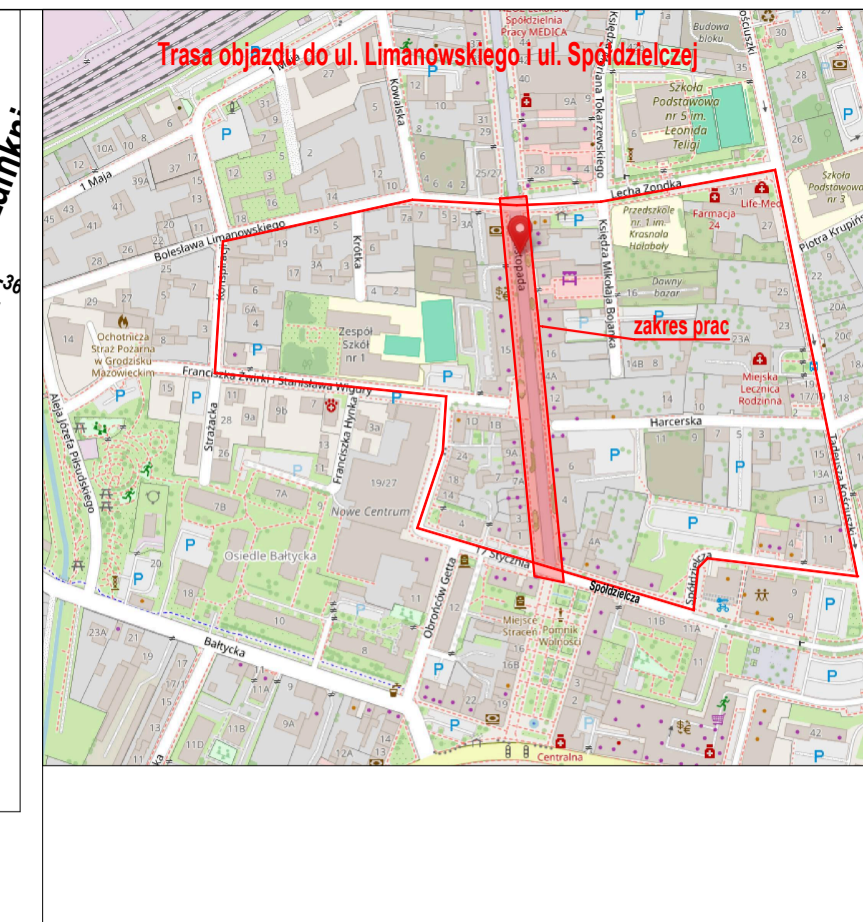
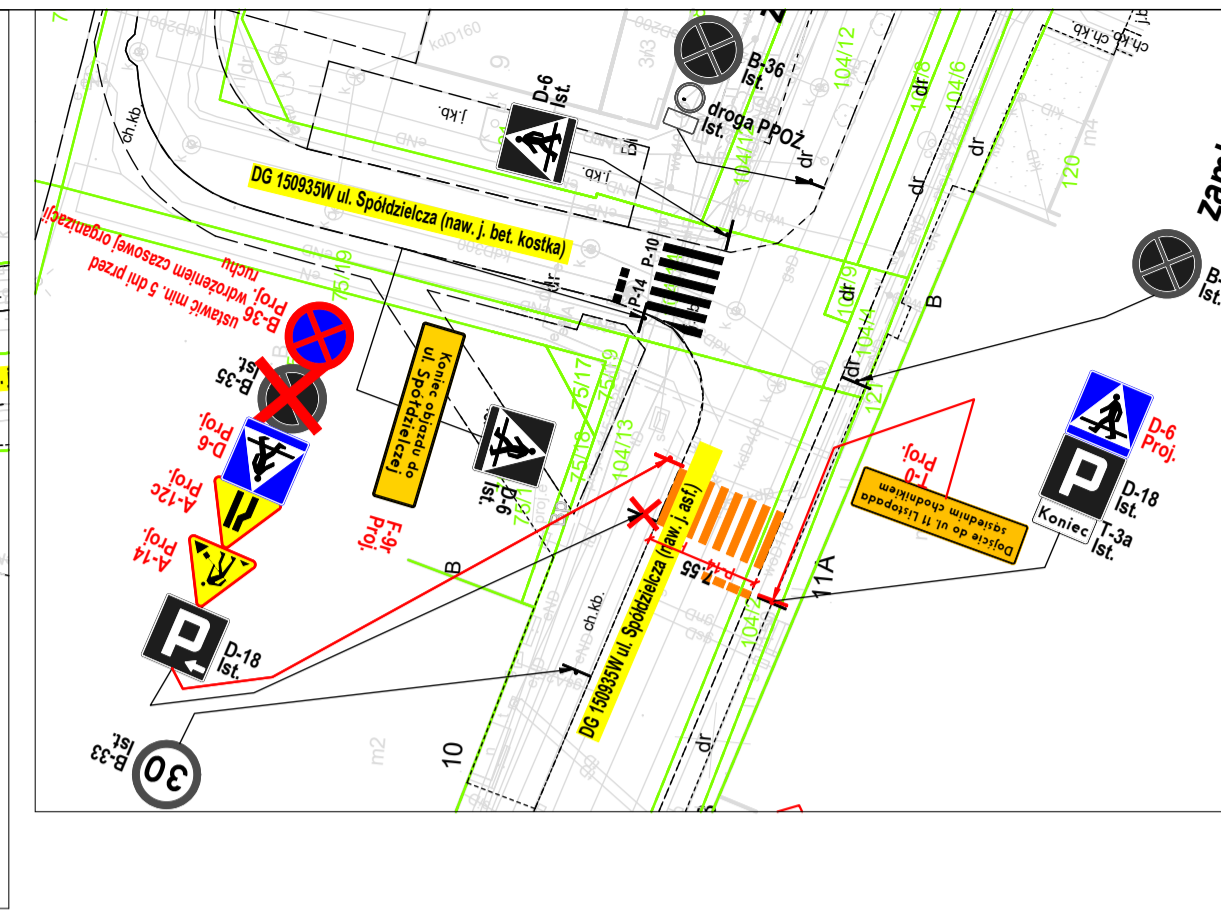
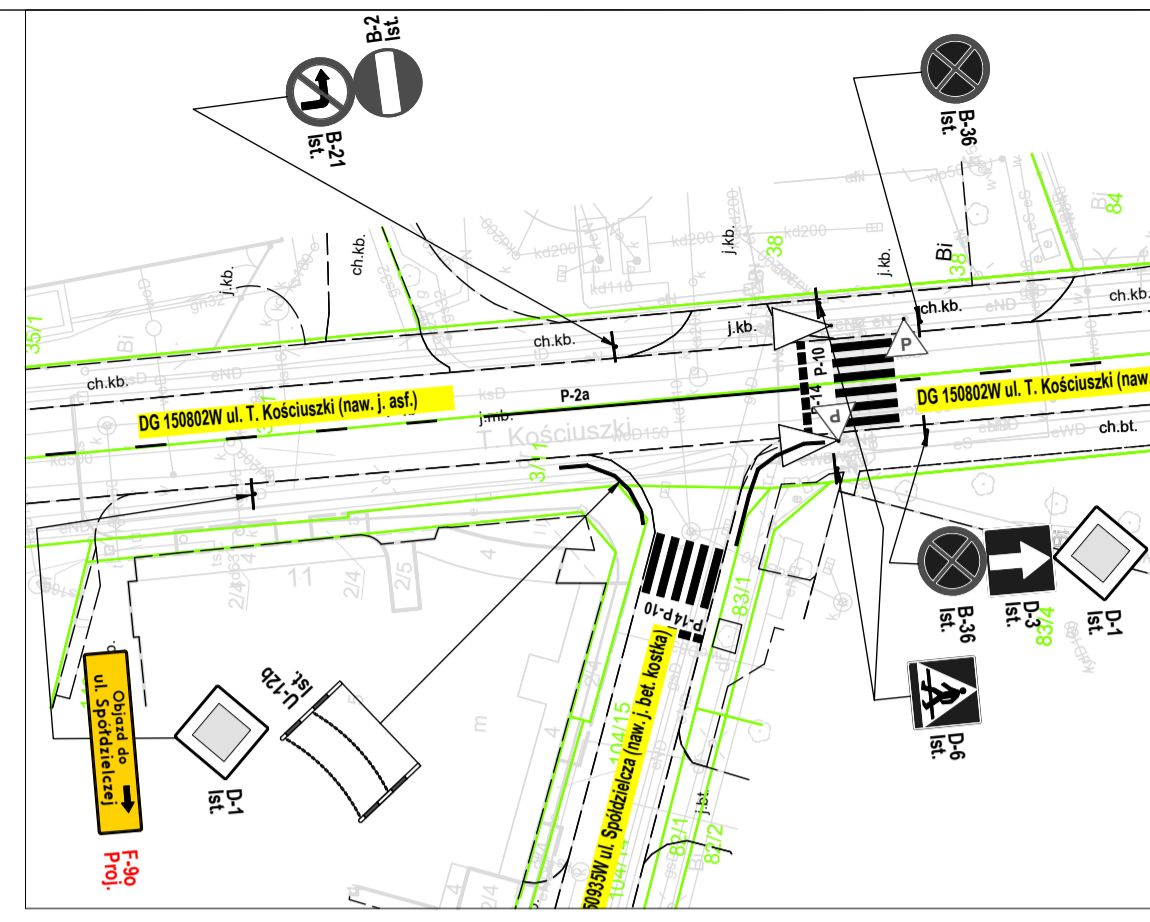
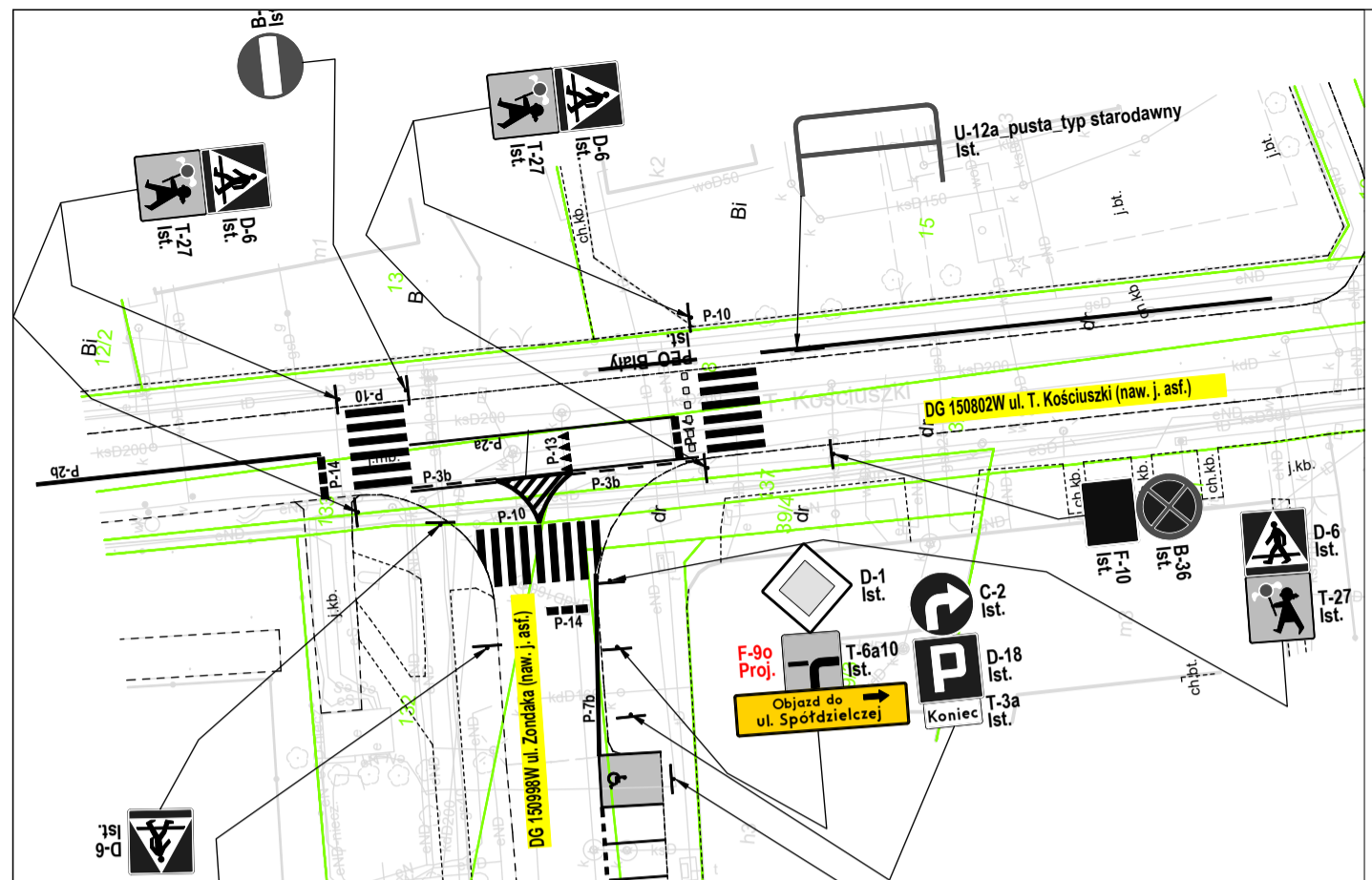
**PO ZAKOŃCZENIU DZIENNEJ DZIAŁKI ROBOT NALEŻY SPRZĘT BUDOWLANY USTAWIĆ W TAKIM MIEJSCU, ŻEBY BYŁ SWobodny PRZEJAZD I DOJAZD DO OKOŁICZNYCH POSESI ORAZ ZACHOWANA BYŁA WIDOCZNOŚĆ NA DRODZE**

Projekt chroniony prawem autorskim		Rozpatrywać łącznie z projektami branżowymi	
INWESTOR:	GMINA GRODZIŃSK MAZOWIECKI	INWESTOR:	GMINA GRODZIŃSK MAZOWIECKI
GENERALNY PROJEKTANT:	Wojt Karol Tyminiński	GENERALNY PROJEKTANT:	Wojt Karol Tyminiński
FUNKCJA:	Tytuł, imię, nazwisko	FUNKCJA:	Tytuł, imię, nazwisko
PROJEKTANT:	mgr inż. Karol Tyminiński	PROJEKTANT:	mgr inż. Karol Tyminiński
NAZWA PROJEKTU:	PROJEKT REWITALIZACJI UL. 11 LISTOPADA OD UL. SPÓŁDZIELCZEJ I 17 STYCZANIA DO UL. ZONDARAKA I LIMANOWSKIEGO W GRODZIŃSKU MAZOWIECKIM	NAZWA PROJEKTU:	PROJEKT REWITALIZACJI UL. 11 LISTOPADA OD UL. SPÓŁDZIELCZEJ I 17 STYCZANIA DO UL. ZONDARAKA I LIMANOWSKIEGO W GRODZIŃSKU MAZOWIECKIM
NAZWA WYKONAWCY:	ETAP 3.2 - CZASOWA ORGANIZACJA RUCHU NA CZAS ZABEZPIECZENIA PRAC NA UL. 11 LISTOPADA	NAZWA WYKONAWCY:	ETAP 3.2 - CZASOWA ORGANIZACJA RUCHU NA CZAS ZABEZPIECZENIA PRAC NA UL. 11 LISTOPADA
SKALA:	1:500	SKALA:	1:500
NR PROJEKTU:	260217	NR PROJEKTU:	260217
IR:	IR	IR:	IR
COR:	420X850	COR:	420X850
NR RYSUNKU:	04	NR RYSUNKU:	04
DATA:	24.02.2026	DATA:	24.02.2026



- LEGENDA:**
- NR I GRANICA DZIAŁEK EWIDENCYJNYCH
  - IST. OGRÓDZENIA POSESI
  - IST. KRAWĘŻNIK, OBRZEŻA, KRAWĘDZ DROG
  - WYBUDOWANE NAWIERZCHNI
  - WYBUDOWANE ZELENE
  - OBSZAR OBJĘTY PRACAMI
  - ELEMENTY PROJEKTOWANE ZGODNIE Z PZT
  - MIEJSCA WYMIANY OKŁADZIN SCHOÓW ORAZ MIEJSC DOBRUNOCNY LOKALI USŁUGOWYCH
- ORGANIZACJA RUCHU**
- IST. OZNAKOWANIE PIONOWE
  - PROJ. OZNAKOWANIE PIONOWE
  - IST. OZNAKOWANIE PIONOWE DO PRZESTAWIENIA
  - IST. OZNAKOWANIE PIONOWE DO USUNIĘCIA
  - IST. SŁUPKI DO LIKWIDACJI
  - ZNAK ZAMONTOWANY NA WYSIĘGNIKU
  - PROJ. OZNAKOWANIE POZOME
  - IST. OZNAKOWANIE POZOME
  - TYMCZASOWE ZONAKOWANIE POZOME
  - IST. OZNAKOWANIE POZOME DO LIKWIDACJI
  - IST. SŁUPKI BLOKUJĄCE U-2C
  - PROJ. WYGRÓDZENIE U-20 a,b,c
  - PROJ. WYGRÓDZENIE U-20 a,b,c
  - PROJ. OZNAKOWANIE U-21a,b
  - PROJ. OZNAKOWANIE U-21a,b
  - PROJ. OZNAKOWANIE U-21a,b
  - PROJ. OZNAKOWANIE U-21a,b
- UWAGA:**
- WYKONAWCA ROBÓT NA KAŻDYM ETAPIE PROWADZENIA PRAC MUSI ZAPEWNIĆ BEZPIECZNE DOJŚCIE I DOJAZD DO POSESI, USŁUG ZNAJDUJĄCYCH SIĘ W OBSZARZE OBJĘTYM PRACAMI ORAZ MIESZKANCOM POSESI OKOŁICZNYCH ULIC
  - WYKONAWCA ROBÓT MUSI MIN. 5 DNI WCZEŚNIEJ POWIADOMIĆ WŁAŚCICIELA POSESI ZNAJDUJĄCYCH SIĘ W ZAKRESIE CZASOWEJ ORGANIZACJI RUCHU ORAZ NA DRODZE WEWNĘTRZNEJ O WYSTĘPLIWCYCH UTRUDNIENIACH W RUCHU DROGOWYM I PIESZYM PRACE NALEŻY PRZEWODZIĆ W PORÓZUMIENIU Z WŁAŚCICIELAMI WVM POSESI
  - ZNAKI B-36 "ZAKAZU ZATRZYMYWANIA SIĘ" I B-35 "ZAKAZ POSTOJU" NALEŻY USTAWIĆ MIN 5 DNI PRZED WPROWADZENIEM CZASOWEJ ORGANIZACJI
  - PO ZAKOŃCZENIU DZIENNEJ DZIAŁKI ROBÓT NALEŻY SPRZĘT BUDOWLANY LISTAWIĆ W TAKIM MIEJSCU, ŻEBY BYŁ SWOBODNY PRZEJAZD I DOJAZD DO OKOŁICZNYCH POSESI, ORAZ ZACHOWANA BYŁA WIDOCZNOŚĆ NA DRODZE
  - W MIEJSCACH GDZIE PROJEKTOWANE ZNAKI SĄ DOSTAWIANE DO ISTNIEJĄCYCH NALEŻY WYDŁUŻYĆ SŁUPKI ZNAKÓW O TAKĄ DŁUGOŚĆ, ŻEBY BYŁA SPEŁNIŁA WYMAGANA PRZEPISAMI SKRAJNIA WYSOKOŚCIOWA ZNAKÓW
  - PRACE PRZY WYMIANIE OKŁADZIN SCHOÓW I WEJŚĆ DO LOKALI USŁUGOWYCH ZŁECA SIĘ WYKONYWAĆ W DNI WOLNE OD PRACY LUB W SOBÓTĘ I NIEDZIELE PO WCZEŚNIEJSZYM USTALENIU Z WŁAŚCICIELAMI USŁUG

Projekt chroniony prawem autorskim		Rozpatrywać łącznie z projektami branżowymi	
INWESTOR:	GMINA GRODZISK MAZOWIECKI ul. Kościuszki 32A 05-825 Grodzisk Mazowiecki	PROJEKTANT:	mgr inż. Karol Tymiański ul. Szkołna 52, 05-110 Jabłonna T: (+48) 510 712 543
FINANCIJA:	Tytuł, imię, nazwisko	UPRAWNIENIA:	Podpis
PROJEKTANT:	mgr inż. Karol Tymiański	WAW02SPROD075	24.02.2026
NAZWA PROJEKTU:	PROJEKT REWITALIZACJI UL. 11 LISTOPADA OD UL. SPÓŁDZIELCZEJ I 17 STYCZNA DO UL. ZONDAKA LIMANOWSKIEGO W GRODZISKU MAZOWIECKIM		
NAZWA PRACOWNI:	ETAP 4.1. - CZASOWA ORGANIZACJA RUCHU NA CZAS ZABEZPIECZENIA PRAC NA UL. 11 LISTOPADA		
SKALA:	NR PROJEKTU:	BRANŻA:	NR RYSUNKU:
1:500	260217	IR	420X850
		COR	05
			00



- LEGENDA:**
- NR I GRANICA DZIAŁEK EWIDENCYJNYCH
  - IST. OGRÓDZENIA POSESI
  - IST. KRAWĘŻNIK, OBRZEŻA, KRAWĘDZ DROG
  - WYBUDOWANE NAWIERZCHNI
  - WYBUDOWANE ZIELENIE
  - OBSZAR OBJĘTY PRACAMI
  - ELEMENTY PROJEKTOWANE ZGODNIE Z PZT
  - MIEJSCA WYMIANY OKŁADZIN SCHOÓW
  - ORAZ MIEJSCA DOBRNYCH I LOKALI USŁUGOWYCH
- ORGANIZACJA RUCHU**
- IST. OZNAKOWANIE PIONOWE
  - PROJ. OZNAKOWANIE PIONOWE
  - IST. OZNAKOWANIE PIONOWE DO PRZESTAWIENIA
  - IST. OZNAKOWANIE PIONOWE DO USUNIĘCIA
  - IST. SŁUPEK DO LIKWIDACJI
  - ZNAK ZAMONTOWANY NA WYSIĘGNIKU
  - PROJ. OZNAKOWANIE POZOME
  - IST. OZNAKOWANIE POZOME
  - TYMCZASOWE ZONAKOWANIE POZOME
  - IST. OZNAKOWANIE POZOME DO LIKWIDACJI
  - IST. SŁUPKI BLOKUJĄCE U-2C
  - PROJ. WYGRÓDZENIE U-20 a,b,c
  - PROJ. WYGRÓDZENIE U-20 a,b,c
  - PROJ. OZNAKOWANIE U-21a,b
  - U-21a Proj.
  - U-21a-U-21b Proj.
  - PROJ. OZNAKOWANIE U-21a,b

- UWAGA:**
- WYKONAWCA ROBÓT NA KAŻDYM ETAPIE PROWADZENIA PRAC MUSI ZAPEWNIĆ BEZPIECZNE DOJŚCIE I DOJAZD DO POSESI, USŁUG ZNAJDUJĄCYCH SIĘ W OBSZARZE OBJĘTYM PRACAMI ORAZ MIESZKANCOM POSESI OKOŁICZNYCH ULIC
  - WYKONAWCA ROBÓT MUSI MIN. 5 DNI WCZEŚNIEJ POWIADOMIĆ WŁAŚCICIELA POSESI ZNAJDUJĄCYCH SIĘ W ZAKRESIE CZASOWEJ ORGANIZACJI RUCHU ORAZ NA DRODZE WEWNĘTRZNEJ O WYSTĘPIĄCYCH UTRUDNIENIACH W RUCHU DROGOWYM I PIESZYM PRACE NALEŻY PROWADZIĆ W POROZUMIENIU Z WŁAŚCICIELAMI WNI POSESI
  - ZNAKI B-36 "ZAKAZU ZATRZYMYWANIA SIĘ" I B-35 "ZAKAZ POSTOJU" NALEŻY USTAWIĆ MIN 5 DNI PRZED WPROWADZENIEM CZASOWEJ ORGANIZACJI
  - PO ZAKOŃCZENIU DZIENNEJ DZIAŁKI ROBÓT NALEŻY SPRZĘT BUDOWLANY USTAWIĆ W TAKIM MIEJSCU, ŻEBY BYŁ SWOBODNY PRZEJAZD I DOJAZD DO OKOŁICZNYCH POSESI, II ORAZ ZACHOWANA BYŁA WIDOCZNOŚĆ NA DRODZE
  - W MIEJSCACH GDZIE PROJEKTOWANE ZNAKI SĄ DOSTAWIANE DO ISTNIEJĄCYCH NALEŻY WYDŁUŻYĆ SŁUPKI ZNAKÓW O TAKĄ DŁUGOŚĆ, ŻEBY BYŁA SPEŁNIONA WYMAGANA PRZEPSAMI SKRAJNIA WYSOKOŚCOWA ZNAKÓW
  - PRACE PRZY WYMIANIE OKŁADZIN SCHOÓW I WEJŚĆ DO LOKALI USŁUGOWYCH ZŁECA SIĘ WYKONYWAĆ W DNI WOLNE OD PRACY LUB W SOBÓTĘ I NIEDZIELE PO WCZEŚNIEJSZYM USTALENIU Z WŁAŚCICIELAMI USŁUG

Projekt chroniony prawem autorskim		Rozpatrywać łącznie z projektami branżowymi	
INWESTOR:	GMINA GRODZISK MAZOWIECKI ul. Kociuszki 32A 05-825 Grodzisk Mazowiecki	PROJEKTANT:	mgr inż. Karol Tymiański ul. Szkolna 52, 05-110 Jabłonna T: (48) 510 712 543
FINANCIJA:	Tytuł, imię, nazwisko	UPRAWNIENIA:	Podpis, data
PROJEKTANT:	mgr inż. Karol Tymiański	WAW0023P00075	24.02.2026
NAZWA PROJEKTU:	PROJEKT REWITALIZACJI UL. 11 LISTOPADA OD UL. SPÓŁDZIELCZEJ I 17 STYCZNA DO UL. ZONKADA LIMANOWSKIEGO W GRODZISKU MAZOWIECKIM		
NAZWA PRACOWNIA:	ETAP 4.2. - CZASOWA ORGANIZACJA RUCHU NA CZAS ZABEZPIECZENIA PRAC NA UL. 11 LISTOPADA		
SKALA:	NR PROJEKTU:	BRANŻA:	FORNAT:
1:500	260217	IR	420X850
			COR
			06
			00