Inwestor:

Gmina Grodzisk Mazowiecki
05-825 Grodzisk Mazowiecki
ul. Kościuszki 32a

Jednostka projektowa:

PROKOM Radosław Zwoliński
05-827 Grodzisk Mazowiecki
ul. Rusałki 10/25
tel. 501 514 982

Nazwa opracowania:

PROJEKT STAŁEJ ORGANIZACJI RUCHU

Na ulicach Spiskiej, Fabrycznej i Żytniej w Grodzisku Mazowieckim

Stanowisko	*Imię i nazwisko*	*Podpis*
Projektant	mgr inż. Radosław Zwoliński	

Grodzisk Mazowiecki, dnia 20.10.2016 r.

ZAWARTOŚĆ OPRACOWANIA

CZĘŚĆ OPISOWA	
1.	Przedmiot opracowania
2.	Podstawy techniczne oraz materiały do projektowania
3.	Istniejące zagospodarowanie pasa drogowego
4.	Projektowane rozwiązania w zakresie organizacji ruchu
5.	Wykaz znaków
6.	Uzgodnienia
7.	Przewidywany termin wprowadzenia stałej organizacji ruchu
CZĘŚĆ RYSUNKOWA	
	Plan orientacyjny (skala 1: 10 000)
Rys. nr 1,2,3	Plan sytuacyjny - skala 1: 500

1. Przedmiot opracowania

Przedmiotem opracowania jest projekt stałej organizacji ruchu na ul. Spiskiej, Fabrycznej i Żytniej w Grodzisku Mazowieckim.

2. Podstawy techniczne oraz materiały do projektowania

- Ustawa o drogach publicznych (Dz. U. z 2000 r. Nr 71 poz. 838 z późniejszymi zmianami)
- Prawo o ruchu drogowym (Dz. U. 1997 Nr 98 poz. 602 z późniejszymi zmianami)
- Rozporządzenie Ministra Infrastruktury w sprawie szczegółowych warunków zarządzania ruchem na drogach oraz wykonywania nadzoru nad tym zarządzaniem (Dz. U. z 2003 r. Nr 177 poz. 1729 z późniejszymi zmianami)
- Rozporządzenie Ministrów Infrastruktury oraz Spraw Wewnętrznych i Administracji z dnia 31 lipca 2002 r. w sprawie znaków i sygnałów drogowych (Dz. U. 2002 nr 170 poz. 1393 z późniejszymi zmianami),
- Rozporządzenie Ministra Infrastruktury z dnia 3 lipca 2003 r. w sprawie szczegółowych warunków technicznych dla znaków i sygnałów drogowych oraz urządzeń bezpieczeństwa ruchu drogowego i warunków ich umieszczania na drogach (Dz. U. z dnia 23.12.2003 r.)
- Inwentaryzacja terenowa.

3. Istniejące zagospodarowanie pasa drogowego

Ul. Fabryczna

- Jezdnia:
  - Szerokość jezdni: 5,00 m
  - Nawierzchnia: kostki brukowe betonowe,
- Chodnik jednostronny o szerokości 1,50,
- Szerokość pasa drogowego: 8,00 m.

Ul. Żytnia

- Jezdnia:
  - Szerokość jezdni: 6,00 m,
  - Nawierzchnia: asfaltowa,
  - Obramowanie jezdni: krawężniki betonowe
- Chodnik jednostronny o szerokości: 2,00 m,
- Szerokość pasa drogowego: 12,50 m ÷ 15,50 m.

Ul. Spiska

- Jezdnia:
  - Szerokość jezdni: 5,00 m,
  - Nawierzchnia: kostki brukowe betonowe,
  - Obramowanie jezdni: krawężniki betonowe
- Chodniki obustronne o szerokości: 1,50 m ÷ 1,70 m,
- Szerokość pasa drogowego: 9,50 m ÷ 11,30 m .

4. Projektowane rozwiązania w zakresie organizacji ruchu (rys. nr 1, rys. nr 2)

Rozwiązania projektowe obejmują demontaż, przestawienie i ustawienie znaków pionowych, wykonanie oznakowania poziomego cienkowarstwowego oraz montaż trzech wysp (1,50 m x 1,50 m) z elementów modułowych przykręcanych do podłoża. Znaki pionowe powinny być wielkości „M- znaki małe". Lica znaków mogą być pokryte folią odblaskową typu 1.

Wszystkie znaki i urządzenia bezpieczeństwa ruchu drogowego należy umieszczać zgodnie z Rozporządzeniem Ministra Infrastruktury z 03.07.2003r. w sprawie szczegółowych warunków technicznych dla znaków i sygnałów drogowych oraz urządzeń bezpieczeństwa ruchu drogowego i warunków ich umieszczania na drogach – zał. Nr 1 (Dz. U. Nr 220, poz. 2181 z 23.12.2003 r. z późniejszymi zmianami).

5. Wykaz znaków

Wykaz znaków pionowych

Symbol znaku	Projektowane [szt.]	Do przestawienia [szt.]	Do demontażu [szt.]
Znaki ostrzegawcze (A)			
A-5	3	-	-
A-7	-	1	3
A-11a	-	-	3
A-12c	1	-	-
A-20	1	-	-
Znaki zakazu (B)			
B-2	1	-	-
B-25	1	-	-
B-33 (30 km/h)	-	-	1
B-33 (40 km/h)	1	-	-
Znaki nakazu (C)			
C-2	1	-	-
C-4	1	-	-
Znaki informacyjne (D)			
D-1	-	2	2
D-2	-	-	2
D-3	1	-	-
D-4c	-	-	1
D-48	-	1	-
Tabliczki do znaków (T)			
T-1	-	-	3
T-6a	2	-	2
T-6c	1	-	2
Urządzenia bezpieczeństwa ruchu „U"			
U-5b	2	-	-
U-12c	6	-	-
U-18a	1	-	-
	$\sum$: 23 szt.	$\sum$: 4 szt.	$\sum$: 19 szt.
Projektowane słupki do znaków (z rur stalowych ocynkowanych Ø 60 mm): - długości ok. 4,0 m – 6 szt. - długości ok. 4,5 m – 7 szt.			

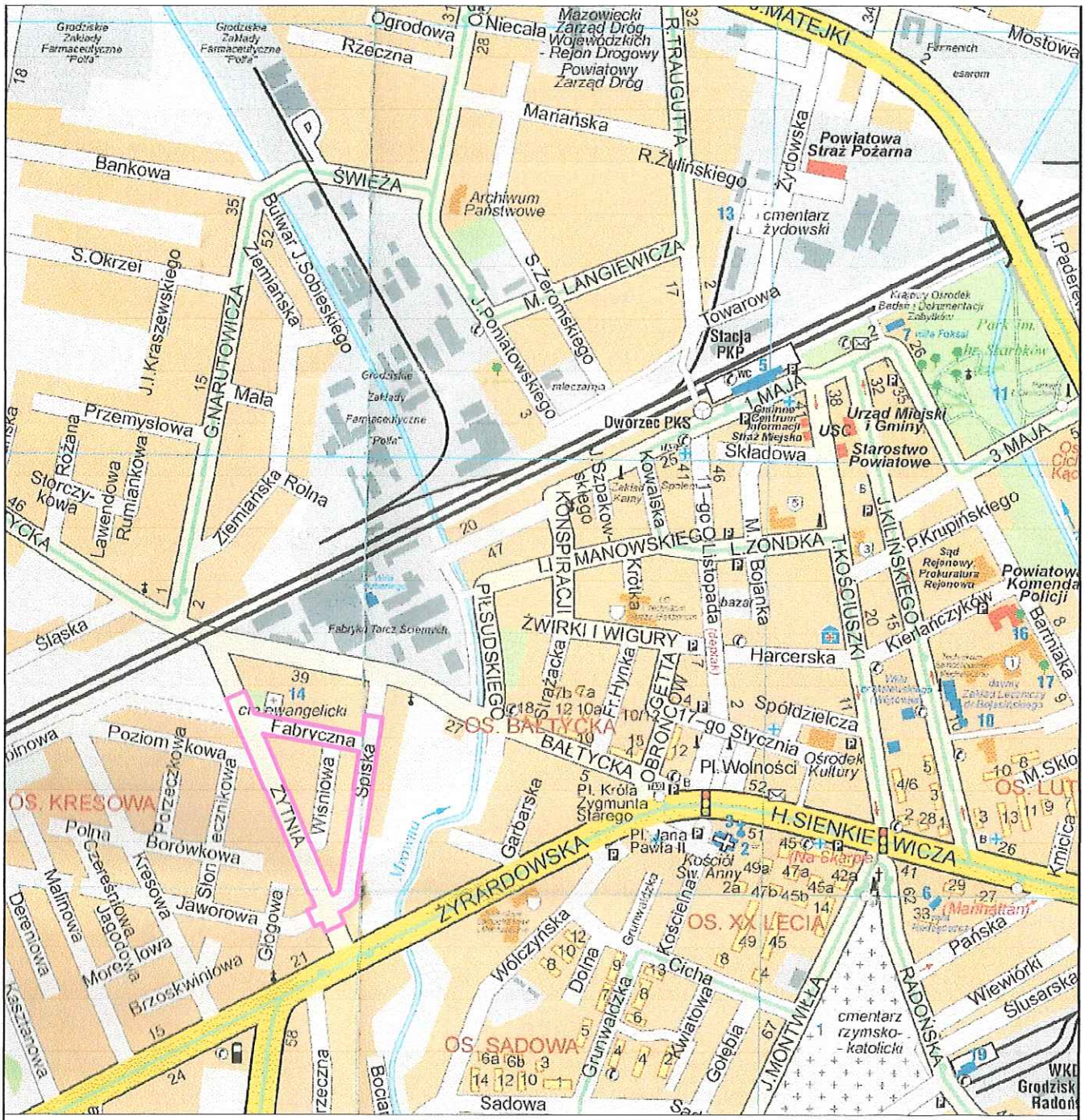
Wykaz znaków poziomych:

Symbol znaku	Projektowane	Do usunięcia
P-1e	41,0 m [4,92 m^2]	33,0 m [3,96 m^2]
P-3b	11,0 m [1,98 m^2]	-
P-4	30,0 m [7,20 m^2]	-
P-13	-	6,0 m [1,58 m^2]
P-14	3,0 m [1,25 m^2]	-
P-21a / P-7b	88,62 m^2 [33,67 m^2] / 53,40 m [12,82 m^2]	-
P-25	-	14,0 m [3,08 m^2]

6. Uzgodnienia

1. Opinia Burmistrza Grodziska Mazowieckiego,
2. Zatwierdzenie Starosty Grodziskiego.

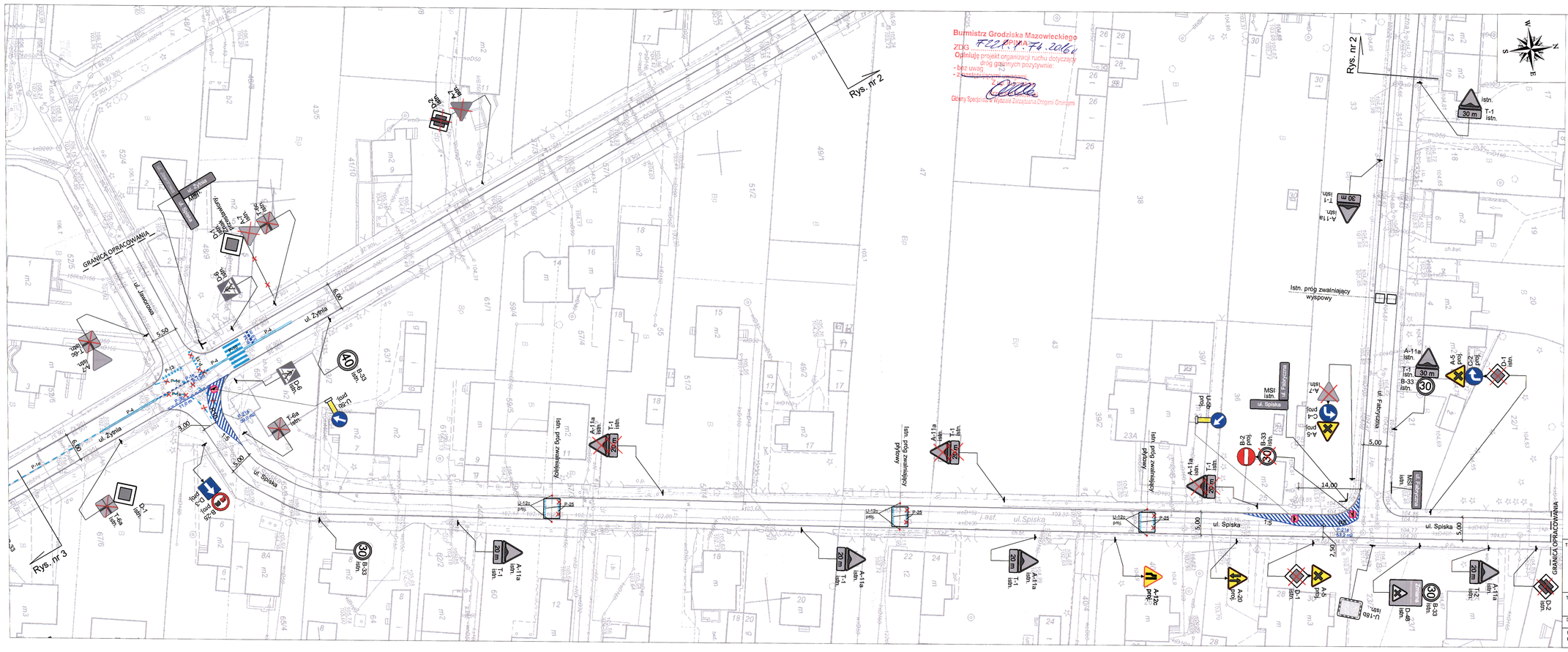
7. Przewidywany termin wprowadzenia stałej organizacji ruchu: 15 listopada 2016 r.



LEGENDA:

Ulice objęte projektem

Temat opracowania: PROJEKT STAŁEJ ORGANIZACJI RUCHU na ulicach: Spiskiej, Fabrycznej i Żytniej w Grodzisku Mazowieckim	
Tytuł rysunku: PLAN ORIENTACYJNY	
Data: Październik 2016 r.	Skala: 1: 10 000



Burmistrz Grodziska Mazowieckiego
ZDIG ...F.2.2.8.1.9.8.F4..2016.v
Opiniuję projekt organizacji ruchu dotyczący dróg gminnych pozytywnie:
- bez uwag
- z następującymi uwagami:
Główny Specjalista Wydziału Zarządzania Drogami Gminnymi

LEGENDA:

PROJEKTOWANE:

- B-2 proj. — znak pionowy
- P-4 20,0 m — znak poziomy
- wyspa (o wym. 1,5 m x 1,5 m) z elementów modułowych, przykręcanych do podłoża

ISTNIEJĄCE:

- B-33 istn. 30 — znak pionowy do pozostawienia
- ul. Fabryczna MSI istn. — znak pionowy do przestawienia
- B-33 istn. 30 — znak pionowy do demontażu
- znak poziomy do pozostawienia
- P-4 — znak poziomy do usunięcia

Starosta Grodziski ZATWIERDZENIE
WK 7121.2.1.83.....2016
Zatwierdzam do realizacji stałą organizację ruchu w całości - ze zmianami.
Ostateczny termin wprowadzenia niniejszej organizacji ruchu upływa z dniem .....2018.-05-.0.3.....
Termin wprowadzenia organizacji ruchu należy zgłaszać do: Wydział Komunikacji Starostwa Powiatu Grodziskiego 05-825 Grodzisk Maz., ul. Daleka 11, tel. 22 755 41 35
04 LIS 2016
Starosta
Teresa Berdyga
z-ca Dyrektora Wydziału Komunikacji

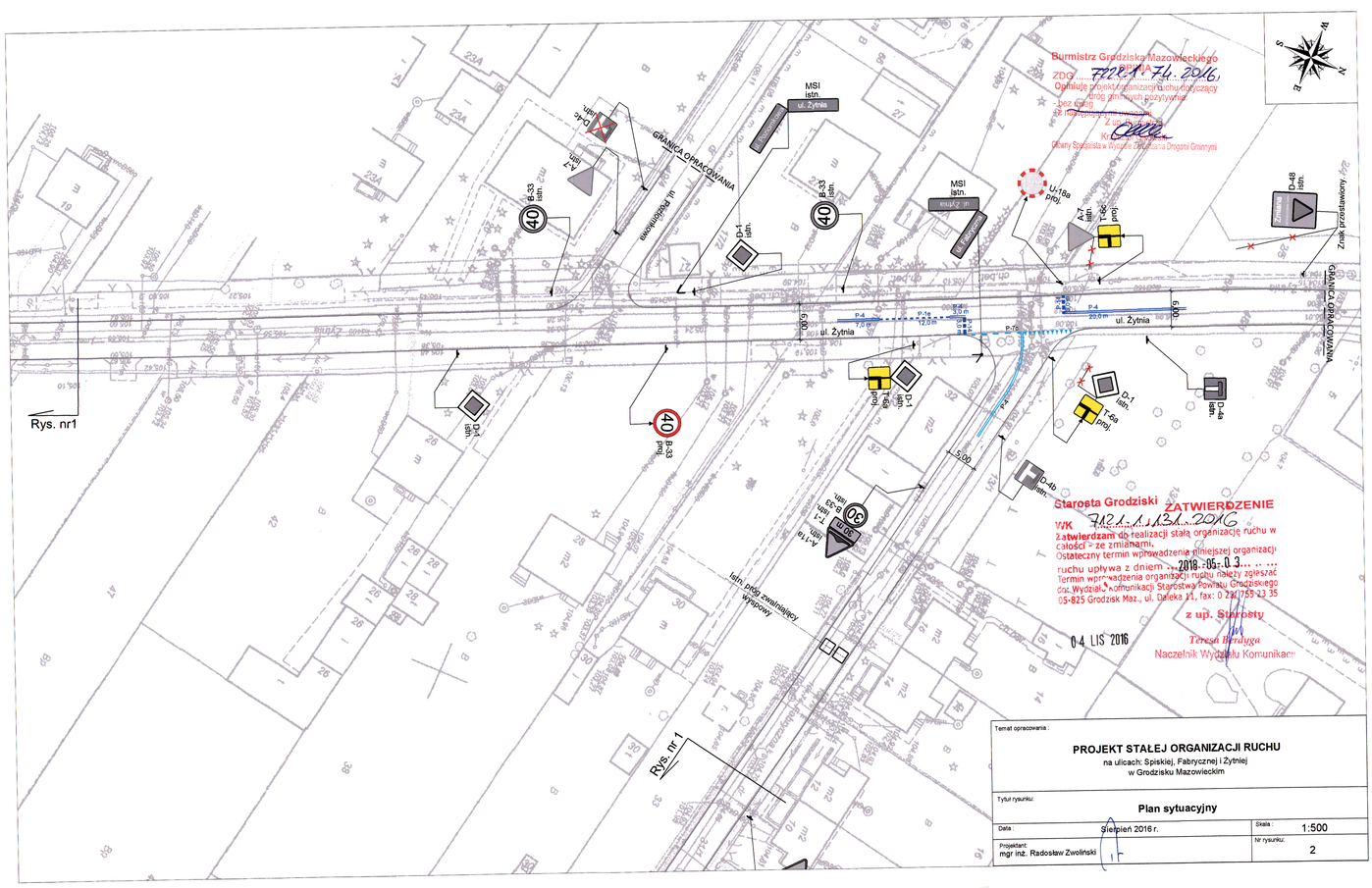
Temat opracowania:

PROJEKT STAŁEJ ORGANIZACJI RUCHU
na ulicach: Spiskiej, Fabrycznej i Żytniej
w Grodzisku Mazowieckim

Tytuł rysunku:

Plan sytuacyjny

Data:	Skala:
Październik 2016 r.	1:500
Projektant: mgr inż. Radosław Zwoliński	Nr rysunku: 1


Burmistrz Grodziska Mazowieckiego
ZDG 7121.1.74.2016,
Opiniuje projekt organizacji ruchu drogowego
bez uwag
z uwagami
Z up. Burmistrza
Główny Specjalista w Wydziale Zarządzania Drogami Gminnymi
Starosta Grodziski ZATWIERDZENIE
WK 7121.1.131.2016
Zatwierdzam do realizacji stałą organizację ruchu w
całości / ze zmianami.
Ostateczny termin wprowadzenia niniejszej organizacji
ruchu upływa z dniem 2018-05-03
Termin wprowadzenia organizacji ruchu należy zgłosić
do Wydziału Komunikacji Starostwa Powiatu Grodziskiego
05-825 Grodzisk Maz., ul. Daleka 11, fax: 0 22 753 23 35
z up. Starosty
Teresa Berdyga
Naczelnik Wydziału Komunikacji
04 LIS 2016
ul. Spiskiej
ul. Fabrycznej
ul. Żytnia
GRANICA OPRACOWANIA
Rys. nr1
Rys. nr1
Temat opracowania :
PROJEKT STAŁEJ ORGANIZACJI RUCHU
na ulicach: Spiskiej, Fabrycznej i Żytniej
w Grodzisku Mazowieckim
Tytuł rysunku:
Plan sytuacyjny
Data : Sierpień 2016 r.
Skala : 1:500
Projektant: mgr inż. Radosław Zwoliński
Nr rysunku: 2

Burmistrz Grodziska Mazowieckiego
ZDG FZD.1176.2016
Opiniuję projekt organizacji ruchu dotyczący dróg gminnych pozytywnie:
- bez uwag
- ~~z nieuwzględnionymi uwagami~~
Krzysztof Olkowski
Główny Specjalista w Wydziale Zarządzania Drogami Gminnymi

Rys. nr 1

ul. Żyrardowska (droga nr 719)

GRANICA OPRACOWANIA

"Nie dotyczy służb miejskich"

ul. Nadrzeczna

Temat opracowania:	**PROJEKT STAŁEJ ORGANIZACJI RUCHU** na ulicach: Spiskiej, Fabrycznej i Żytniej w Grodzisku Mazowieckim
Tytuł rysunku:	**Plan sytuacyjny**
Data: Październik 2016 r.	Skala: 1:500
Projektant: mgr inż. Radosław Zwoliński	Nr rysunku: 3